

Tonina

Une cité maya du Chiapas (Mexique)



Tonina est une cité maya du Chiapas, au Mexique, située à l'ouest de l'aire de la civilisation classique et qui a atteint son apogée entre 514 et 909 de notre ère. Elle s'étend d'une acropole à une esplanade, aménagées sur les pentes d'une colline dominant la vallée d'Ocosingo. Les fouilles, financées par le ministère des Affaires étrangères et dirigées par Pierre Becquelin, Claude Baudex et Eric Taladoire, se déroulèrent entre 1973 et 1980. Tonina présente les éléments essentiels d'une cité maya : temples-pyramides, terrains de jeu de balle et palais. Sa particularité est de représenter, généralement en ronde-bosse ou haut-relief et non en bas-relief comme de coutume, les souverains et les captifs témoins de leurs guerres victorieuses. Cette cité était en concurrence agressive avec sa rivale Palenque. Sa prospérité dépendait du tribut qu'elle pouvait obtenir des alentours. Une séquence dynastique de dix rois a été établie à partir de l'analyse des inscriptions associées aux monuments dédiés aux souverains. Une prospection intensive de la vallée a permis d'identifier les unités d'habitation dépendantes de Tonina au Classique récent, qui sont, pour la plupart, des unités occupées par des familles étendues de paysans.

Bibliographie : Pierre Becquelin, Claude-François Baudex, Eric Taladoire, *Tonina, une cité maya du Chiapas*, 4 vol. Mission archéologique et ethnologique française au Mexique, Collection Etudes mésoaméricaines, Paris, Editions Recherche sur les civilisations, 1979-1990.



Plan général de Tonina.



L'équipe de fouille au campement, 1973.




La structure D5-5 se trouve sur la septième terrasse de l'acropole, près du passage entre les pyramides D5-1 et D5-2, les plus imposantes du site. Sa fonction était très probablement à la fois résidentielle et religieuse, 1973.

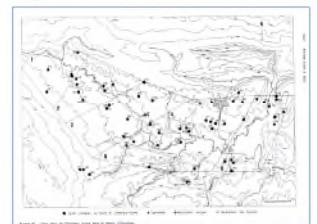


Vue partielle de la façade sud de la sixième terrasse de l'acropole, 1973.

Documents relatifs à la prospection de la vallée d'Ocosingo



Fiches descriptives, de synthèse et de niveau de fouille accompagnées d'un plan et d'une étude céramique, 1979-1980.




Carte de la vallée d'Ocosingo montrant les sites de la période classique récente contemporains de l'apogée de Tonina.



Ce disque (M.139.) commémore, sous le règne du roi qui sera vainqueur du souverain de Palenque (M.122) une date anniversaire, écrite 9.13.10.0.0 et 7 Ahau (glyphe au centre du disque) 3 Cumku, soit notre 24 janvier 702.



Le roi maya (statue M.102.) est souvent présenté sur un masque de monstre terrestre. Ce thème est ici traité en trois dimensions au lieu de l'habituel bas-relief. Base du temple E5-2, 1973.



ce jour sur un monument dédié à un souverain de la période classique, 1973 (*Le Grand Atlas de l'Archéologie Universalis*, p.352).



Tête de jaguar, en stuc modelé, patron du mois Pax, provenant du décor du temple E5-2 de la sixième terrasse de l'acropole, 1973.



Ce panneau (M.122.) célèbre la capture du K'an Joy Chitam II de Palenque, le 26 août 711, selon la date maya sculptée à droite. Les nom et titre (seigneur de Palenque) du roi vaincu sont marqués sur sa cuisse, 1974.

Auteurs : Pierre Becquelin et Claude Baudex avec la collaboration de Dominique Michelet et Aurélie Montagne-Borrás.
Contact : Elisabeth Bellon
Service des archives scientifiques
Archives du projet Tonina, 1973-1980.
(Archives en cours de versement)

Documents : © Mission archéologique de Tonina

Service des archives scientifiques
Maison René-Ginouvès
Archéologie et Ethnologie
21, allée de l'Université F-92023 Nanterre Cedex
www.mae.u-paris10.fr



Tonina et Juncos © UMS 844