

SITE

D119 97

Carré 32/23

Loc. c.400

No

10808 KL97
/1

Object

Plat 1st

Matériau

Brique

NIVEAU

II

Description

7,6 x 6 x 3,8

Intrication par la terre

1er plat

Lors le premier objet a commencé

le m. a un m. m.

avec un m. sur le plat



Dessin

✓

Photo nég.

Observation stratigraphiques

TS

Observation

Dépôt

SITE

PROVINCE 97

Carré 32/23

Loc. 2400

No

10821

KH97/2

Object

Banni jk

Matériau

Diabase

NIVEAU

II

Description

10,80 x 6,5

pari rectiligne oblique
 le long de son bord
 sur 1 plat
 un bords à l'extrémité

Traces d'usage
 - chariot sur
 terrain, ce plat
 sera utilisé
 sur terre

Dessin

✓

Photo sig.

Observations cartographiques

rs

Conservation

Déposé

SITE

97

Carré 32/23

Loc. e.400

No 10821

K297/3

Object

Bassin plat

Material

Calcaire

NIVEAU

II

Description

7,05 x 3,35 x 2

pari rectiligne. lèvre coupée
longue



Dessin

✓

Photo nég.

Observations stratigraphiques

r5

Conservation

Déposé

22

SITE

97

Carré 3/23

Loc. e.400

No

10822
KL 97/14

Object

faïence gravée

Matériau

Archéologie
vase aléatoire

NIVEAU

II

Description

416 N

7,7 x 6,4 x 2,35

413 E

subrectangulaire.

198,54

mise en forme

par trillage sur 1 face, partiellement
en deux temps.

Dessin

✓

Photo nég.

✓

Observation stratigraphique

T3


Conservation

Déposé

4



SITE CRISTINA 47	Carré 32/23 Loc. e.400	No 10827 K49715
Object E bandes 1st	Matériau Diabase	NIVEAU <u>II</u>
Description 482 N 213 E 198,26 15 → 7, 4, 2 1/2 bande + plant 1/2 plant 5	Dessin	
	Photo sig. ● Dia 7066-7 ✓	
	Observations stratigraphiques	
	Observation	
Dépôt		



SITE

CHASSIS 97

Carré 32/23/24

Loc. 2-400

No

10850

Objet

Matériau

Bois de douve

NIVEAU

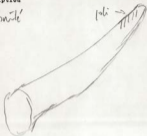
II

Description

hante'

pali →

pali →



Dessin

Photo nég.

7018-9

Observations stratigraphiques

Conservation

Dépôt

6

SITE

MUSCOURT 97

Carré 32/23

Loc. 2.400

No

10862

K2.97/16

Object

1h

Matériau

Pierre

NIVEAU

II

Description

9,05 x 2,7 x 1,25

Dessin

✓


Photo nég.

Observation stratigraphiques

Conservation

Déposé

7

SITE BRONZE 97	Carré 31/23 Loc. e.400	No 10910 KL 97/7
Object Perle	Matériau Pierre noire	NIVEAU <u>II</u>
Description 1,3 x 0,9 x 0,35  perforation à partir de 2 faces		Dessin <input checked="" type="checkbox"/> Photo aig. <input checked="" type="checkbox"/> Observations stratigraphiques FS Conservation Dépôt

8

SITE

MUSÉE 97

Carré 31/23

Loc. e.400

No

10917

KH97/8

Object

Scalet pierre 1pt

Matériau

Andalite

NIVEAU

II

Description

4,3 x 4,6 x 2

pierre - pebble - polished with 2 faces



10

Dessin

✓

Photo sig.

✓

Observations stratigraphiques

FS

Conservation

Déposé

SITE

97

Carré 32/24

Lot. e-400

No

10976

K697/9

Object

falet gravé

Matériau

Dichrose ?

NIVEAU

II

Description

6,9 x 7,1 x 1,3 cm

falet plat.

matériau laire.

matériau gravé sur 1 seul face

Dessin

✓

Photo sig. ●

✓

7029-30

Observations stratigraphiques

FS

Conservation

Dépôt

10

SITE

BIBROUZE 97

Carré 32/83

Loc.

No

10980
K497/10

Objet

Scalet brisé

Matériau

Anhydrite
massive

NIVEAU

II

Description

8,8 x 6,4 x 3,4

forme tronconique partiel - section plane -
couvré -patinillage sur la face plane
à l'origine - le jour

Dessin

✓

Photo nég.

✓

Observation stratigraphique

F3

Conservation

Déposé

11

→



SITE

SITROUW 97

Carte 31/23

Loc. 2.600

No 10983

1297/11

Object

feuille gravée

Matériau

Dyabase
vulcanique

NIVEAU

II

Description

6,8 x 7,4 x 3,3

feuille attribuée. seule la face
plane et abritée à l'op. horizon-
-tale

Dessin

✓

Photo nég. ■

✓

904-7032

Observation stratigraphique

RS

Conservation

Dépôt

12

SITE

Card 32/23

No

97

Loc. e-400

10991
K297/12

Object

Banc 1/4

Matériau

Osier

NIVEAU

II

Description

6,7 x 6,4

inbreche polaire
 pour oblat - canope
 leve a mortie



13

Dessin

✓

Photo nég.

Observations stratigraphiques

r 2

Conservation

Déposé

SITE

Carré 32/23

No 11001

97

Loc. 722 c. 400

K297/13

Objet

Jalet ferré

Matériau

Diabase

NIVEAU

h

Description

Lr 4,4 Ø 7,2-7 cm

jalet uni en fer - bombe

le face plane qui fait en quart.

- laqs mince a été repis sur le
bord - le biseau cyantolite adhésive
est effacé. (abstraction)

14

Dessin

✓

Photo nég.

✓

Observations stratigraphiques

Conservation

Dépôt

SITE

MUSEUM 97

Carte 32-3/23-4

Loc. n° 400 722

No

11004
K697/14

Objet

Borne 1st

Matériau

Diabase

NIVEAU

II

Description

9,75 x 6,3

subcirculaire

pans concave et lisse

lèvre arrondie

fond concave

lèvre forte et la jonction pans/lèvre



15

Dessin



✓

Photo nég.

Observations stratigraphiques

Conservation

Dépôt

SITE

M005 97

Carré 33/23

Loc. 722. c400

No

M005
K1697/45

Object

Bancin 1st

Matériau

Diabase

NIVEAU

II

Description

Bancin peu profond
10,8 x 5,2 x 6,9 (cm).

1st plat

lancé le point oblique à convexité
lèvre amincie.Deux

Dessin

✓

Photo nég.

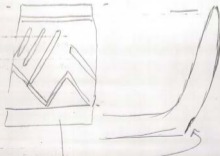
Observations stratigraphiques

Conservation

Dépôt

16

→



le point en retrait?

SITE

MUSEUM 97

Carré 31/23

Local 981 + 400

No

M014

KL 97/16

Object

falet gravé

Matériau

A-l'île volcanique

NIVEAU

II

Description

7,9 x 5,9 x 3,3

plan - convexe + visible

un dessin en la face plane supérieure.

- dent

Dessin

✓

Photo éd.

7024.7028

✓

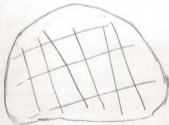
Observations stratigraphiques

Conservation

Déposé

17

→



SITE

97

Carte 31/23

Loc. e. 400

No

11018

K297/17

Object

failet gravé 1st

Matériau

Abita

NIVEAU

II

Description

10,2 x 7,7 x 2.

matériau failet - failet unis - face
présent sur les 2 faces.

Quatre bords sont sur 4 faces
4 bords horizontaux sur les 2 faces.

Dessin

✓

Photo nég. ●

7051-6

✓

Observations stratigraphiques

13

Conservation

Déposé

18

SITE

MUSÉUM 97

Carré 31/23

Loc. 400

No

11021
KL97/18

Object

feuille gravé

Matériau

Diabase

NIVEAU

II

Description

 $9 \times 7,65 \times 2,85$

section plan-coffret.

gravillage mince sur la face plane

Dessin

✓

Photo nég.

✓

7023-4

Observations stratigraphiques

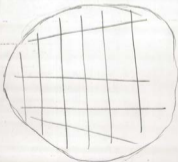
FS

Conservation

Déposé

13

→



SITE

MUSCÉE 97

CARRÉ 31/23

Loc. 2.400

No

11021

10.97 / 19

Object

Borne 1/1

Matériau

Diabase

NIVEAU

II

Description

6,2 x 5 cm

pauze oblique, légers convexes

lèvre arrondie

fond plat - trace d'encastrement

l'arrière



Dessin

✓

Photo nég.

Observations stratigraphiques

13

Conservation

Déposé

20

SITE

97

Carré 31/23

Loc. e.400

No

11021

Object

Bois de laim coupé

Matériau

NIVEAU

II

Description

Dessin

Photo nég.

Dia 7050-?? ✓

Observations stratigraphiques

rs

Conservation

Déposé

21

SITE UNIDENTIFIÉ 97	Carré 32/24 Loc. 2.400	No M022 K297/90
Object falet gravé 1st	Matériau Dialaxe	NIVEAU <u>II</u>
Description ht 4,15 Ø 7,8 - en tôle tranche abattue . leur effeuillé intentionnellement.	Dessin <input checked="" type="checkbox"/>	
	Photo nég. <input checked="" type="checkbox"/>	
	Observations vestigiales FS	
	Conservation	
22	Déposé	

SITE

MUSEUM 97

Carte 32/23

Loc. e-400

No

M026
Kh97/21

Object

Anneau Pt

Materian

Pirovik

NIVEAU

II

Description

2,55 x 1,05



Dessin

Photo éd.

Observations stratigraphiques

rs

Conservation

Dépôt

23

SITE

CROIX 97

Carré 32/23

Loc. 2.400

No 11037

Kh 97/22

Object

Matériau

Calcaire

NIVEAU

II

Description

1/2 L calcaire + carré de
travail. sciage.
4,9 x 4,9 x 2

Dessin

 Photo nég. ●
 N° 3057 ✓

Observation stratigraphique

rs

Conservation

Dépôt

24

SITE

97

Carré 32/23

Loc. e 400

No

M045
Kh 97/23

Objet

Plat 1 pt

Matériau

Diamant

NIVEAU

II

Description

8,1 x 6,9

plat ovalaire

fond plat

pari base oblique, le joint convexe

léve amincie par biseau oblique
antérieur

Dessin



✓

Photo nég.

Observation stratigraphique

rs

Conservation

Déposé

25

SITE

97

Carte 30/23

Loc. 981 2400

No

11068

Kh 97/24

Object

Perle pt

Matériau

Terre cuite (?)

NIVEAU

II

Description

1,9 x 0,45 (Ø)

Dessin

Photo sig.

Observations stratigraphiques

Conservation

Déposé

26

SITE

97

Carré 31/23

Loc. 400

No

M071
K697/25

Object

Compelle pt

Matériau

Diorhène

NIVEAU

II

Description

 $3,8 \times 2,3 \times 2$

perle verticale conique
sub-cylindrique
lèvre arrondie



traces de fabrication sur la face
antérieure de la perle.

27

Dessin Photo nég.

Observations stratigraphiques

rs

Conservation

Dépôt

SITE 97

Carré 32/23
Loc. 1002 e-400

N^o 11077
Kh 97/26

Objet
Pendentif

Matériau
Dent de porc

NIVEAU
II

Description
4 x 2,1 x 0,3 cm
perforation à partir d'un petit
trou



Dessin

Photo nég.
Dim 70x1,6

Observations stratigraphiques

Conservation

Déposé

28

SITE

L'INDOCHINE 97

Carré 31/23

Loc.

No

AM63
KH 97/27

Objet

Bassin 1/1

Matériau

Diabase

NIVEAU

IIDescription 8,6 x 4,8 x 5,3 Basille avec
97/42fond plat subrectangulaire
paroi légèrement oblique - cannelure
lèvre supérieure

Dessin



L

Photo nég.

Observations cartographiques

Conservation

Déposé

29

SITE

UNIFORME 97

Carré 31/23

Loc. 1003 edeo

No

M173

K297/28

Object

Palette 1*

Matériau

Calcaire

NIVEAU

II

Description

9,1 x 7 x 1,6 -

forme subrectangulaire -

tranche verticale traversière.

sur la 2^e face trace L traversière

Dessin

Photo nég. 3053-4 2^e

Observations stratigraphiques

Conservation

Dépôt

30

SITE

KHROUFA 97

Carré 31/23

Loc. e.400

No

M187
KH97/29

Object

falet gravé

Matériau

Anatolite

NIVEAU

II

Description

6,5 x 5,9 x 2,4

falet avec 6 fins incisions horizontales



31

Dessin

✓

Photo nég.

✓

Observation stratigraphique

r3

Observation

Déposé

SITE

STRONGS 97

Carré 32/28

Loc. 933-936

No M 207

K697/30

Object

Plat 1st

Materiau

Diabase

NIVEAU

D2

Description

308 N 85 E 203,79

9 x 5,9 x 2,4

mbrs en bois / restes plume

1st, plat

pans verticale concave, bois
arrondi

32

Dessin

✓

Photo nég.

Observation stratigraphiques

Conservation

Déposé

SITE

CHROUFA 97

Carré 31-32/23

Loc. 1003 e.400

No

M220
KL 97/31

Object

Bancil 1*

Matériau

Diacéane

NIVEAU

II

Description

8, 3, 6.

subcirculaire

bord plat

bord convexe, le point oblique

le point le point aminé



Dessin

✓

Photo nég.

Observations stratigraphiques

Conservation

Dépôt

33

SITE

CHARENTAIS 97

Carré 30/23

Loc. 97
2.400

No

M226
Ka. 97/32

Object

Coupelle III

Matériau

Diabase

NIVEAU

II

Description

7,7 x 2,9 x 2,6

hémisphérique

faux couvercle lèvre simple lorige.
-file

Dessin



✓

Photo nég.

Observation stratigraphique

Conservation

Dépôt

34

SITE

MUSEUM 97

Card 32/28

Loc. 933 936

No

11232
K697/33

Object

Anneau or

Matériau

Rimélik

NIVEAU

D2

Description

161 N

256 E

203, 79

1,35 x 1,3 x 0,4



Travail en partie à 2 faces

Dessin

✓

Photo nég. ●

Dia 7035-6

✓

Observations iconographiques

Conservation

Dépôt

35

SITE

LIMONUM 97

Carte 91/28

No 11233

à 1010 1167 Loc. e 285 936

Kh 97/34

Objet

Bassin à bec verseur

Matériau

Diacore

NIVEAU

DXE E1

Description

471 N

266 E

203, 64

pans l'éverseur - lèvre arrondie
bec en U

6,5 x 4,3



Dessin



Photo nég.

Observations stratigraphiques

FS

Conservation

Dépôt

36

SITE

CHARENTAIS 97

Carré 32/334

Loc. n. 400 782

No

M265

KL97/35

Objet

falet fauvé

Matériau

Diatome (fauculaire)

NIVEAU

II

Description

9,6 x 9,3 x 2,65

fauvé sur la 2 faces
 caractères réguliers bien développés
 tranche bien préparée verticale

Dessin

✓

Photo adg. ●

✓

7024-2 7024-40

Observations stratigraphiques

Conservation

Dépôt

37

SITE

97

Carré 30/23

no M268

Loc. ~~480~~ 481

KH97/36

Object

Bassin 1st

Matériau

Diabase

NIVEAU

II

Description

10 x 5,5

paroi verticale oblique
 terre couverte horizontale
 bord plat
 Bassin peu profond

Dessin

✓

Photo aig.

Observations stratigraphiques

Conservation

Dépôt

52

SITE

L'ÉPIQUE 97

Carré 30/23

Loc. 2400 981

No 11271

K697/37

Objet

faïence gravée

Matériau

Brique émaillée

NIVEAU

II

Description 9,1 x 6,95 x 2 cm

faïence (lat - bris) avec à former
 une brique, abîmée sur 1 face, l'empreinte
 entièrement effacée

tranche nette. forme ovale

Dessin

✓

Photo nég.

✓

Observation stratigraphique

r3

Conservation

Dépôt

33

SITE

K297/38 97

Carré 30/23

Loc. 2400 981

No M271

K297/38

Object

Bassin II

Matériau

Diabase

NIVEAU

II

Description

9,1 x 5,6

petit bassin de la

pierre couverte le 2 autres la moitié de la

part le 3^e est couverte

terre apparente



Dessin

✓

Photo nég.

Observations stratigraphiques

r3

Conservation

Déposé

40

SITE CHIFFRE 97	Carré 32/ Loc. e 727 724	No 11276
Object Gaine	Matériau Bois dur	NIVEAU <u>III</u>
Description 44 N 485 E 197,44 41	Dessin <input checked="" type="checkbox"/>	
	Photo nég. <input checked="" type="checkbox"/>	
	Observations stratigraphiques	
	Conservation	
Dépôt		

SITE

97

Carré 32/83

Loc.

No 11277

Objet

Brique

Matériau

Terre

NIVEAU

I/III

Description

Dessin

Photo nég. ●

70767

✓

Observations stratigraphiques

Conservation

Dépôt

42

SITE

97

Carré 32/23

No 11277

Loc.

Object

Élément pierre

Matériau

Cognac

NIVEAU

II/III

Description

Dessin

Photo nég.

Dés.

✓

Observations stratigraphiques

Conservation

Dépôt

43

SITE **ENHOUTA 97**

Carré **31/23**

No **M289**

Loc.

KL 97 / 39

Objet

Bailli 1st

Matériau

Diamant

NIVEAU

II

Description

10,7 x 9,3

**jauni couverte légèrement décolorée
lèvre arrondie
subrectangulaire.**

Dessin

Photo nég.

Observations stratigraphiques

Conservation

Déposit

44

SITE

L'ÉPIQUE 97

Date 30/83

Loc. 2400

No 11298

K297/40

Object

Fuslet pierre pt

Matériau

Dolomite sédimentaire

NIVEAU

II

Description

7,6 x 4 x 1,6
 Sur briquetage en calcaire sur une face
 fuslet plat

Dessin

✓

Photo nég. ●

3037 1

✓

Observations stratigraphiques

FS

Conservation

Dépôt

45

SITE **CHOCOMA 97**Carré **30/23**No **M298**Loc. **e400****K297/41**

Objet

Salet pierre 1*

Matériau

Diabase

NIVEAU

II

Description

8,5 x 6,55 x 2,6**1 seule face gravée.****à l'extrémité horizontale surmonte****façette brisée. Sans corde ni forme**

Dessin

✓

Photo nég.

✓

Observations stratigraphiques

rs

Conservation

Déposé

46

SITE

RESERVE 97

Carte 30/23

Loc. 9700 957

No M302

K697/42

Object

Banni H

Matériau

Dichrose

NIVEAU

II

Description

8,6 x 5,5

Rondle avec

K697/27

Banni subrectangulaire

pari (épaisseur) et convexe

lèvre amincie

fond plat

Dessin

✓

Photo adj.


Observations stratigraphiques

Conservation

Dépôt

47

SITE 97	Carré 31/23 Loc. 400 722	N° M307 K297/43
Objet fustet pour plat	Matériau Dichane usendain	NIVEAU <u>II</u>
Description 7,2 x 4,8 x 2 section flange-courbe gauchillage arrière relatif sur la face flange	Dessin ✓	
	Photo nég. ✓	
	Observations stratigraphiques	
	Conservation	
48	Déposit	

SITE BRACON 97	Carré 30/23 Loc. élév 987	N° M315 K297/44
Objet Pylône de calcaire avec rainure	Matériau Calcaire	NIVEAU <u>h</u>
Description 6,1 x 2,45 x 1,65 petit bloc de calcaire travaillé avec bords à biselet et son usure aux rainures  43	Dessin ✓	
	Photo nég. ● Dia 7017-8 ✓	
	Observations stratigraphiques	
	Conservation	
Déposé		

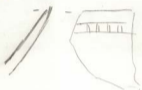
SITE RESERVE 97	Carré 30/23 Loc. e400 1008	N° M343 KL99/45
Objet Basse III	Matériau Diabase	NIVEAU <u>II</u>
Description 14 x 10,5 Basse subrectangulaire pari basse convexe oblique lèvre amovible bord plat légèrement beurré de la pari. la pari étroit et rentrant à l'intérieur avec sauge	Dessin ✓	
	Photo nég. ✓	
	Observations stratigraphiques	
	Conservation	
Déposé		

51

→



SITE L'ÉTOURMAY 97	Carré 30/23 Loc. n° 400	N° M347 RL 97/46
Objet Hache	Matériau Diabase	NIVEAU <u>II</u>
Description 11,7 x 7,5 x 3,3 côté convexe convergent trépan convexe à biseau long- neté par - trépan à moule trépan à biseau - arraché et à pointes sur l'une ou sur l'autre latérale - part trépan et martelage/ mûche par 52	Dessin <input checked="" type="checkbox"/>	
	Photo nég. <input checked="" type="checkbox"/>	
	Observations stratigraphiques r3	
	Conservation	
Dépôt		

SITE CITROUILLE 97	Carré 21/23 Loc 400 1003	N° M359 K497/47
Objet Bassin 114	Matériau Diabase	NIVEAU <u>II</u>
Description 5,5 x 5,1 x 0,9 pari rectiligne très oblique terre cuite bande pontaloché à relief 	Dessin ✓	
	Photo nég.	
	Observations stratigraphiques	
	Conservation	
53	Déposé	

SITE

97

Carré 32/22

Lec. 400 722

N° 11399

1297/48

Objet

Plat 1/2

Matériau

Dia base

NIVEAU

II

Description

8,8 x 4,9

Plat subrectangulaire
pari convexe oblique
lèvre à rebord
bord plat épais
fonce



55



Dessin

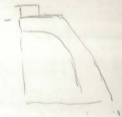


Photo nég.

Observations stratigraphiques

Conservation

Dépot



SITE

P ~~UNCLASSIFIED~~ 47

Carte 20159

Loc. 5001

No 50020

KL97/49

Objet

Barin/plat 1st

Matériau

Calcaire

NIVEAU

Description

131 N

29 x 19 x 6,4

396 E

subrectangulaire ?

161,15

Koul l'intérieur parait
avoir été travaillé

Dessin

✓

Photo nég.

Observations stratigraphiques

Conservation

Déposé

56

SITE P

97

Carte 20/59

Loc. 5001

No 50037

KL97/50

Object

Elément de parure?

Matériau

Pierre

NIVEAU

Description

6,5 x 4,7 x 1,8

Dessin

✓

Photo nég.

✓

Dia 713-6

Observations stratigraphiques

couche fine

Conservation

Déposit



57

SITE P

ANCIEN 97

Carre 2/60

Loc.

No 50046

12.97/51

Object

Bout 1/4

Matériau

Dichane

NIVEAU

Surface

Description

110N

430E

160,95

9,8 x 12,6 x 5,6

subcirculaire

lourd plat

lamin rectiligne le long

arrondi oblique



Dessin



Photo nég.

Observations stratigraphiques

Conservation

Dépot

58

SITE P **LESBOUFFA 97**

Carte 20/59

No 50052

Loc. 5003

17.97/52

Objet
(Bamie) / *
Plat

Matériau
Diabase

NIVEAU

Description

3552

11,5 x 12,1 x 5,5

~~161~~ **EADE**

ovale / subrectangulaire

161

1 cm plat
lèvre verticale concave
lèvre opposée



Dessin

✓

Photo nég.

Observations stratigraphiques

Conservation

Déposé

53

SITE P ~~LIROU~~ 97

carte 21/60

Loc. 5004

No
50061
K697/53Object
HacheMatériau
Diabase

NIVEAU

Description

250 W

230 E

160,88

13,1 x 5,9 x 3,9

côté convergent concaves

à la plat

de la base, hauteur légèrement
concaves (si). Hauteur à l'extrémité
plat - le côté à la base est en
"paysage".

Dessin

✓

Photo sig. ●

✓

7019-20

Observations stratigraphiques

Conservation

Dépôt

60

SITE P 97 97	Carré 21/60 Loc.	No 50062 K297/54
Object Compakte	Matériau Dichrose	NIVEAU Surface
Description 110 N 485 E 160,92 9,4 x 8,7 x 3,15 trahis en lamina joint plant paroi verticale rectiligne. l'extrémité inférieure petit trou		Dessin <input checked="" type="checkbox"/> Photo sig. <input checked="" type="checkbox"/> DA 333-4 Observations stratigraphiques Conservation Dépôt

61

SITE P

CHOCOMA 97

Carré 20/59

Loc. 5005

No

50064
K2 97/55

Object

Plot 1A

Matériau

Diamant

NIVEAU

Description

80 N

460 E

161,03

6,2 x 4,9 x 3,4

pas de cannelure

subrectangulaire -
pas de cannelure
lebre cannelure

Dessin

Photo séq.

Observations stratigraphiques

Conservation

Dépôt

62



SITE

P

MUSÉE 97

CARRÉ 20/59

Loc. 5005

No 50064

KH 97/56

Object

Plat

Matériau

Calcaire

NIVEAU

Description

80 N

455 E

161,02

15,2 → 8 × 3,2

Fond plat

paroi verticale rectiligne

lettre arrondie

rectangulaire / trapézoïdale

Dessin

Photo nég.

Observations stratigraphiques

Conservation

Dépôt

63

SITE

P ~~UNIDENTIFIED~~ 97

Carré 21/60

Loc.

No 50093

Rh 97/57

Objet

Barris 1st

Matériau

Calcaire

NIVEAU

Surface ?

Description

140 N

16,2 x 9,6 x 8

270 E

subcarré

160,90

1st plan

paroi verticale concave
le're arrondie



64

Dessin

Photo nég.

Observations stratigraphiques

Conservation

Dépôt

SITE

P

LIMBOUR 97

Card 2/60

Loc. 5602

No

5085

KL 97/58

Object

Petit banc

Matériau

Calcaire

NIVEAU

Description

45 N

18,6 x 15,9 x 6,2

30 E

ovale

160,97

1-1 plat

sans couvercle lèvre

au verso



Dessin



✓

Photo nég.

Dia 307-61

✓

Observation stratigraphique

Conservation

Dépôt

65

SITE P ~~XXXXXX~~ 97

Carré 21/60

no 50093

Loc. 5004

KL 97/59

Object Receipt 1st

Matériau Calcaire

NIVEAU

Description

305 N

23 x 15,5 x 7,5

250 E

160, 82

Dessin

Photo nég.
Dia 2062-5

Observations stratigraphiques

1st receipt 1nd ?
pari ?
trou à travail / pari externe
et pari externe

Conservation

Déposé

66

SITE

P ~~97~~ 97

Carré 20/60

Loc. 5002

No 56096

Kh 97/60

Object

Bomb 1/4

Matériau

Diacore

NIVEAU

Description

485 N

80 E

160,91

8,2 x 4,4 x 1,2

subrectangulaire

1/4 plat - pointu

1/4 / 1/4 amorce par un relief

pour être évacué comme

une amorce



Dessin

Photo sig.

Observations stratigraphiques

Conservation

Déposé

67

SITE

P

L'ARROUZE 97

Carré

20/59

Loc.

N°

50099

KL 97/61

Object

Plat

Matériau

Calcaire

NIVEAU

Surface

Description

310N

410E

160,86

9 x 5,6 x 3,25

subrectangulaire

fond plat

lèvre rectiligne verticale

bords aplatis



68

Dessin



✓

Photo sig.

Observations stratigraphiques

Conservation

Dépôt

SITE P **PROLITE 97**Carré 20/60
Loc.n° 50131
KH 97/62Object
Plat 1stMatériau
Driabone

NIVEAU

Description

60 N

45 E

160,56

4,8 x 5,3 x 2,8

subrectangulaire (?)

1er plat

parmi les plus petits et courts
le me circulaire

69

Dessin

Photo sig.

Observations stratigraphiques

Conservation

Dépôt

SITE

P 97

Carte 20/60

No 50153

Loc.

Kh 97/63

Object

Plat Nr

Matériau

Dinosaure

NIVEAU

Description

375 N

340 E

160,65

9,5 x 7,9 x 4,2

plat à tesson

en brique à palette

bord plat

parmi convexe

le m. complet avec ~~est~~ tesson

Dessin



✓

Photo ség.

Observations stratigraphiques

Conservation

Dépôt

70

SITE P **PRODIGE 97**

Carte 20/60
Loc. 5013

No 50159
K297/64

Object Plat *vt*

Matériau
Dinobone

NIVEAU

Description

25 N

85 E

160,47

7,5 x 6,5 x 3

substrat poreux

1ml plat

pari oblique concave
bords arrondis



71

Dessin

Photo adj.

Observations stratigraphiques

Conservation

Dépot

SITE

97

Carré 20/60

Loc. 5013

No 50180

KL97/65

Object

Plat lit

Matériau

Calcaire

NIVEAU

Description

150 N

35 E

160,44

19 x 40, 1 x 5,5

Ovale



Dessin

✓


Photo ség.


Observations stratigraphiques

Conservation

Dépôt

72

SITE P 50193 97	Carte 20159 Loc. 5009	No 50193 KH 97/66
Object Compelte 1 ^{re}	Matériau Diabase	NIVEAU
Description 285 N 7,2 x 3,9 x 3,8 490 E 160,40 rubricé en pulvérisation (?) bord concave pour concave verticale lèvre amincée 	Dessin <input checked="" type="checkbox"/> ✓	
	Photo nég.	
	Observation stratigraphique	
	Conservation	
73	Dépôt	

SITE P	Carré 21/60 Loc. 5002	No 50202 K697/67
Object	Boule perlimic	NIVEAU
Description 472 N 16 E 160,50 	Ø 3,8 Lx 3	Dessin <input checked="" type="checkbox"/>
		Photo nég. <input checked="" type="checkbox"/> 7048-9
		Observation stratigraphique
		Conservation
74		Dépôt

SITE P

~~UNIQUE~~ 97

carte 21/60

Loc. 5002

no 50202

KL97/68

objet

maquette

Matériau

Diabase

NIVEAU

Description

495 N

70 E

160,55

10,7 x 10,1 x 5

maire + lame 1er

tranche

substantielle

Dessin

✓

Photo nég.

Observations stratigraphiques

Conservation

Déposé

75

SITE P INDOCHINE 97	Carré 20/60 Loc. 5002	N° 50202 KL 97/69
Objet Bas-relief	Matériau Calcaire	NIVEAU
Description 480 N 33 E 160/11 23 x 15,5 x 2,7 paroi verticale convexe lèvre à arrondi bord plat	Dessin	
	Photo nég.	
	Observations stratigraphiques	
	Conservation	
76	Dépôt	

SITE P 519002714 97	Carte 21/60 Loc.	N° 50205 E497/70
Objet Borne lat	Matériau Diabase	NIVEAU
Description 345 U 295 E 160,79 77	7,8 x 6,9	Dessin <input type="checkbox"/> <input checked="" type="checkbox"/>
	Danne subrectangulaire paroi verticale concave lèvre amincie	Photo sép.
	Observations stratigraphiques	
	Conservation	
		Dépôt