

1952

Renne

1000
L'INCOMPARABLE

1000

PAGES

CAHIER

APPARTENANT A

de Fouville

1^{er} Aout

X, C, C et D 8 et 9

A 9-10

1) Cuvette occupant en gris le carré C9 et surmontant sur les carrés voisins



Bords assez raides à l'E et l'W, en pente plus douce au S. Au N. des blocs provenant des niveaux supérieurs forment muraille

[au dessous les blocs sont aussi en pente formant cuvette symétriquement]

Au milieu de la cuvette un foyer de terre noire avec une dent au dessous (chival probablement)

Dans l'angle SW et dans le C8 à la limite de X et de XI, trouvé la moitié d'un poinçon

2) Dans le D9, une grosse dalle repose sur un ensemble de pierres noires, au milieu d'une couche de charbon infiltrée en partie en creux entre les pierres - Restes de un galet au S. de la dalle; un autre dans la tranche au N. de la dalle

Précis et plan relevés sur papier millimétré

Revue JWC

1^{er} août 1952

bn A? la creche du niveau X8 atteint 15 cm. bn B? elle
s'élève à 10 cm. Aménagement des creches par conséquent.

XI A? quelques débris. Outillage habituel de chaille

Maudouzi

2 Août

AB 8-7

Achevé de dégager le fond du Ic CD 8
le foyer situé ds le C 9 est peu profond et peu
large = cercle de 10 cm de diamètre x 4 cm
de profondeur.

Celui du D 9 est au contraire vaste et
profond. Plusieurs pierres calcaires se trouvaient
sous la grosse dalle avec une fine poudre de
charbon entre elles; quelques pièces à la
peinture, aucune dans les charbons. Le tout
reposait sur les pierres du XI. 2 galets ds la

Ce foyer forme un cercle large de 10 cm ^{courbe XI}
NS et 35 à 40 EW. Profondeur maximum
au centre = 10 cm. C'est à ce point que se
trouvent le plus d'os calcinés

Echantillons de charbons (toux os) prélevés
Une photo de l'ensemble CD 9 a été prise du
Sud par le patron.

J'ai pris une photo du foyer D9 - dit W (1)
(1) - Batié! (NDR)

RTusc

Came Z4. XI: XII

4 dents equrs caballus. et malais de ronne
galets de granite roulés.
objets en chaille en majorité - quelques uns en silex
quelques fragments de quartz hyalin, saillés? important.

Elm 5

$\Sigma c c a$

Anrachie les pierres en saillie sur le fond de
la coupe. trouvée en dessous diverses pièces du Σc
2 galets, plusieurs pièces de silex, en particulier
une Châtelperren

RT

Suite du décapage en A7, niveau XII - Chaille exclusivement en
propre. Réacté du silex. 3 silex dont 1 petit nucléus

1 astragale

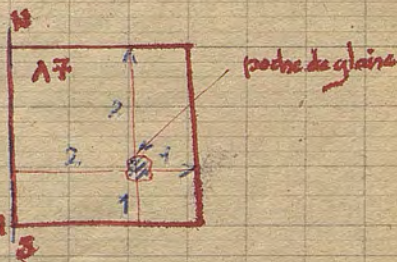
1 petite poche de glaise

1 galet

2 petits nucléus chaille

épaisseur moyenne de du Σc Z7 : 11cm environ

" du XII en A7: 16cm env.



G. Beauquien

4 Coût :

XI 28: 15 bonnes pièces dont 1 nucléus:
} 14 en chaille
} 1 en silex

- 2 moles de cheval
- 1 bourgeois de cheval
- 1 molaire d'ours
- 3 dents de Renne.
- 1 morceau de mâchoire avec 2 dents de Renne
- 1 canine de carnassier
- des fragments d'os
- 2 éclats de silex
- 1 éclat de quartz hyalin
- quelques éclats de chaille
- 1 morceau d'os calciné

épaisseur de la couche 10 cm

- 1 gros bloc de calcaire (Argovien?)
35 cm x ~~10~~ 20 cm

Dans cette couche on peut noter une grande quantité de calcaire en plaquette.

Estomac

XI A8:

fragments de chaille, silex

un galet de granite albâtre.

un fragment de quartz hyalin. 3 cm d'épaisseur

XII A8

33 fragments de chaille dont un bel. éclat avec gros bulbe percussif.

10 fragments de silex

3 fragments de quartz hyalin.

~~5 Août~~

Conus d'ours
4 galles de granite
Epaisseur de la couche fouillée - 10 cm.

J. Drouot

8 Août

dans l'établissement des limites des carrés
Erreur dans les mesures durant plusieurs
plusieurs jours - et intéressant en fait
les plans XI et XII des carrés Z A B

(le coin de Herick excepté) =
^(c'est dire B8 - 7e)
le point de départ du mètre 8 a été pris au
niveau de la coupe alors qu'il est à environ
20 cm au N de celle-ci

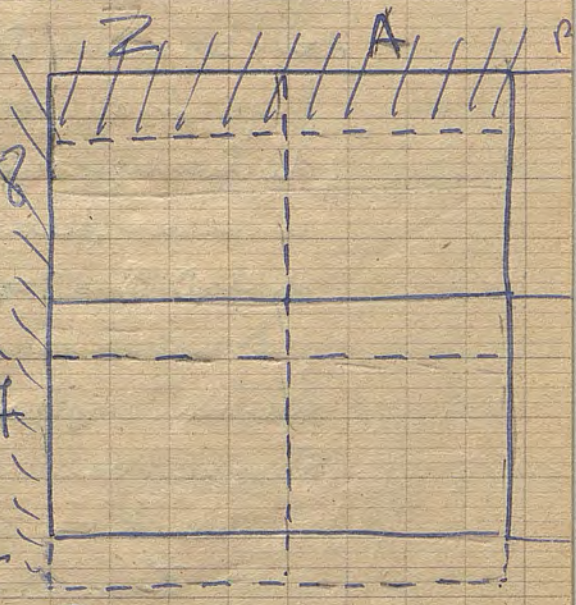
→ rectification :

haut plan en
boisillé

bas plan en
plein

il y a nécessité de décaler
parfois
les fiches de 20 cm vers
le Sud. (1)

Cette erreur touchée
les limites 8.7 - et même 5
les feuilles de bouillie
au régime #



René Drouot


(1) Sur le plan net les décalages se trouvent par mi les numéros verts
Mais comment les retrouver ? Tous ne sont pas mauvais
3 Octobre René Drouot


8 Août


Depuis le 1^{er} Août, décapage du coin
ED, 8-9

1/ Enlève la couche XI jaunâtre, très meuble,
contenant souvent de petits graviers en particulier
tout autour du creux apparu dans le
décapage du Sc - Couche plus épaisse
sur les bords qu'au centre

Apparition d'un miroir
de charbon à la base



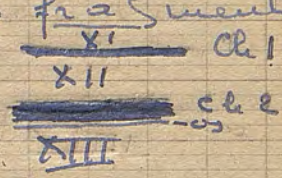
de XI, sable. h.l., et surtout visible
dans les mités D8 et 9. Une sorte de fosse
(foyer possible) apparaît ds le D8: la couche
de charbon suit un sol très coloré avec
un creux occupé par une pierre en diagonale
ds le D8 → 

De même dans  le C8: 3 pierres
relevés sur place (dont une de champ)
peuvent avoir entouré un autre foyer
reposant sur la couche de charbon. (2)

Trouvé ds l'angle SW du C8, en
pleine couche XI, la 2^e partie du poignon
(probablement glissé là de la couche
supérieure ?)

(1) (2) ces pierres se trouvent marquées sur le plan XII
cote C8

2/ Découpage du XII - Sol plus fin, plus
 verdâtre, plus compact. A la base, 2^e couche
 de charbon, surtout dans le C. D. 8
 reposant sur une foule de petits fragments
 d'os filés ^{non} striés (c'est-à-dire pilevés). Au-dessous
 on atteint le XIII, soit en plaques
 soit en poudre calcaire.



[L'industrie] comprend essentiellement
 de la chaille, surtout de la XI. Les silex
 réapparaissent en petits éclats à la base
 du XII. Nombreux éclats de quartz aussi
 Plusieurs galets

Enfin de la XII D 9, un fossile et son
 moule calcaire, l'un et l'autre ont dû se
 séparer après qu'ils aient été apportés là.

Plusieurs dents de toutes sortes (cheval, renard, ours)
 Rf voc

P.S. Par suite d'une erreur de fouille
 j'ai primitivement compris de la XI certaines
 pièces des caries C. D. 8. 9 trouvées de la XII
 la correction a été faite. mais certaines
 erreurs peuvent éventuellement subsister

En résumé pour les cases BCD 8-9
Charbon à la base du X c
Couche XI plus épaisse de la Bcd 9
et plus jaunâtre - que de la C9
Même couche de charbon à la base
du XI

Couche XII également plus
épaisse dans les mêmes cases

À la base du XII importante
couche de charbon

le dallage du XIII est entièrement
fabriqué avec une épaisseur
faible ^{collante} infiltrée entre les blocs
(certains très importants de 30 cm d'épaisseur)
Présence au milieu de cette argile
de charbon & de silex

B. Le Haut

Relief du XIII & couches de niveau
Opposées entre l'allée presque horizontale
des cases ~~ZAB~~ Ouest (ZAB 578)
et l'allée d'entrée
des cases Est (BCD 8-9)

RF 1002

Revue de la Maison - avril 52

1

NC

Décapage des terrains restés en BC-8
depuis août 51 -

Le VII fournit quelques silex - dents
de Reune (fond du VII)

Le VIII, peu de silex, quelques charilles
peu de chose -

Le IX, très homogène dans tout son
épaisseur, surtout dans le B, fournit
une inf. d'ours, une molaine de
Reune - Pas de distinction sensible
entre IXa et IXb - un IXc assez
vague en C, nul en B -

IXa très riche (voir plan), canines et
molaine d'ours, fragments de machoirs
de reune, phalanges et canons
de reune, inclusion de quartz -

P

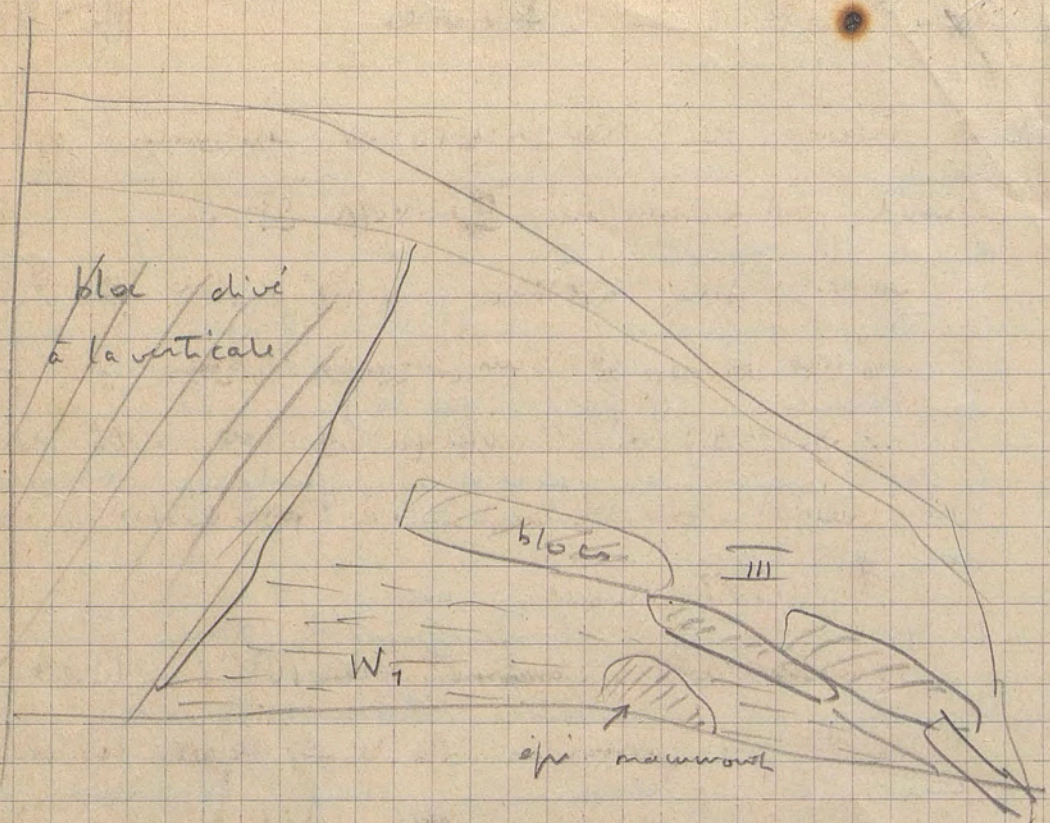
préliminaires, granulés

I
II

VIII

IXa supérieur

1



coupe en yz g

Jc X-Z. 8-9. - Penne.

16-Avril 52²

Découpe de la terre végétale et du III, 0 los
debits et mètres de \ominus vers E.

prodiges plus accentués (45°) en Z. 8-9
grosse dalle. (sans laquelle, bonne à silex
(n° 213) - l'extrémité 0. de l. dalle recouvrait
partiellement avec le poteau E de l'abri diaphyse de
ferme (?) de Hammoth. -

Sans cette dalle - comme le IV 1 - (pilotis de
mets d'argile jaune - les os se repose sur dans le
IV - le poteau supérieur appuie sur la base du III.

A côté de la diaphyse un bûche double (214)
au m niveau (le IV le ferait même vers le Est.
une auge grand bû d'éclats de silex, fragment de
machete inférieure de Penne avec 1 première pierre
(et 1 bout d'arête, phalange de Penne (voir plan)

X-2. 8.9

18. Juin 52 50

- Le Ferme de Hammet, - orienté N-S,
mesure ~~13~~ 1^m. 32 sur l'épave.

Repose sur le IV₂ - et recouvert de IV,

Sol. Le plan incliné du N. vers S,

et de O à l'E.

en Xg - laq. moulée de terre rose
(15-20^m au carré) rappelle le V.

Le IV₂ présente devant de cailloux - et
de fragments de 100 à 150 -

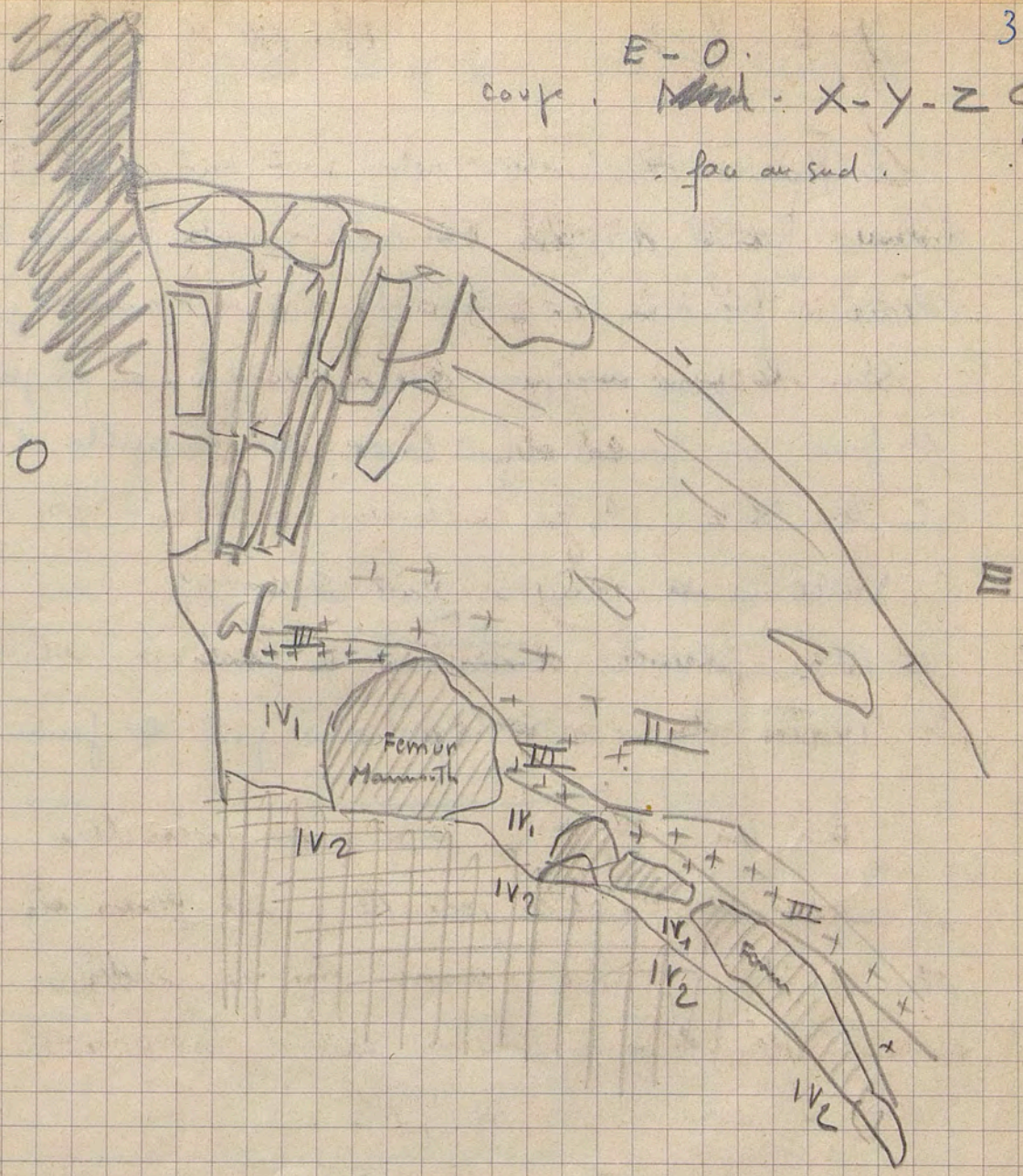
En Z. 8.9 - profil de caude -
d'orientation 50° - O. vers E, un ferme de
Hammet. - - tra. escari par la dalle
poutre de l'as de vau de l'élite, et recouvert
comme le précédent par le III -

des fragments de la verticale sur le bord de
carré X-2 -

Industrie - trace de le IV₁ - 2 points de la paroi
et de nb barres

trace de le IV₂ - barres et esquilles 0)
Revue - 4

E-O.
coup. ~~M~~ X-Y-Z 9
face au sud.



16 Avril 1952 X. y z 8.9

Le Ferme de Hammanah. relatif posé sur un cot
d'éléments fins et moyens. et cela par des poignées de
éléments - (pendage vers Est de 35-40° environ).

Sur le ferme un piece rouge au fer - et pas
de ferme un poinçon fait avec une esquille d'os
de cerne -

Prélevant de grande fait deux:

le IV2 élève ^{entourant} ~~recouvrant~~ le ferme.

IV1 — sur lequel élève posé le ferme.

27 Avril x y z. 8 y

4

Sous un IV opac de 30 à 40 cm par endroit
apparaît le V - le feu de marmites recouvert
par le IV₁ repose sur le IV₂ - ~~l'im~~ Il apparaît
sur N - (à peu près au sommet du V) - 10 m environ
à IV₂ - sur le feu -

Le V - est un gisement réparti: une sorte de diagonale
allant de NO - vers le SE du carré Y 8.
V un gisement épais: franchissant jusqu'à 20 m et plus
comme à l'O. du carré Z 8. et E du
carré Y 8 -

- un coquillage - perforé - de niveau de
Y 8 - approximativement sur le feu de marmites
sur des V -

Le V - est réellement différent du IV - quant à l'origine
il peut y avoir une certaine similitude de certains
pour un habitat de feu cin ? - mais ^{en} ~~de~~ ^{de} fragments de
et ~~coquilles~~ ^{coquilles} ~~de~~ ^{de} ces types colorés: de feu l'industrie du
N permet ^{essentiellement} ~~essentiellement~~ de l'industrie et de la culture de
camp de Guern: Le V permet l'industrie, mais moins

7

belle de jade - , de ns éclats de talle, ang
grands - des lamelle, reliés au ruc - et
un y-fusio de plat éclats -

- ossements de Perine -

28 Avril -

Appareil de Co V. deux gosse d'ell, l'opunt
idé a sa surface sup - d'ossements de nombreux
d'ell de 20 a 30 cm de long.

cell d'ell fait de 10 + epais long 55 cm
sur 15 de larg - et 13 (?) epaisseur -

il semble y avoir un sel. d'ell, d'ordy, de Ou
E - de -

indenter ~~trous~~ - berris - canes - 2 d'elles berris
de jardi d'ell (60. et 80 cm long) (J 1 feruteurs
en Y-7.)
un dent de
un caner de resine -

nombreux pieces d'éclats autour de la d'ell.

caner probablement scier de ce m endroit

29 Avril. - X. 7. 2 | 7-8-9

5

Dollop recouvert par le V-
de grande dalle (telle) - entaillée de nb faces, de la
de taille de relief et aquarelle d'os -

fragments d'os long. portant de traces de relief
lychénisé - (peut-être d'un point de saignée?)

nb dents de Perme -

en y-7. 5 dents de Perme dont l'une était en
carnation avec un fragment de limon osseux -

A. 6 pierre ovale ou brulée. -

pièce n° 37 - pendage W → E de 55°

la Tranche de la pierre Perme vers
le haut est nettement polie -

ce qui prouve que elle avait un

pendage net l'occupation humaine

- la partie qui a causé sa position
existait au moment de l'habitation

la fosse même était à l'entourée dans

le ~~sol~~ sol du V. son arête supérieure

est polie - l'arête inf (interne) est

2

sur pour d'age W → E - existait d'abord
lors de l'occupation humaine -
pdt le V il y avait une falaise sur
bord de la fosse - le IV a con-
servé la pente, ce n'est pas une
couche éboulée mais une couche
en place sur une pente -

Sur le doloy - cailloux d'aspect grossier
pûtes plus ou 2 faces - adhésives dequelles d'os
et de fragments de oses - Sella et arête osseuses
sur 50 10 cm - de jumeau -

- Dessous - cailloux à arête jaune - le VI
- fragments osseux, dents de Perro -

incertains oses de polure verte de diff. de celle
du V - (peuvent appartenir au VI -

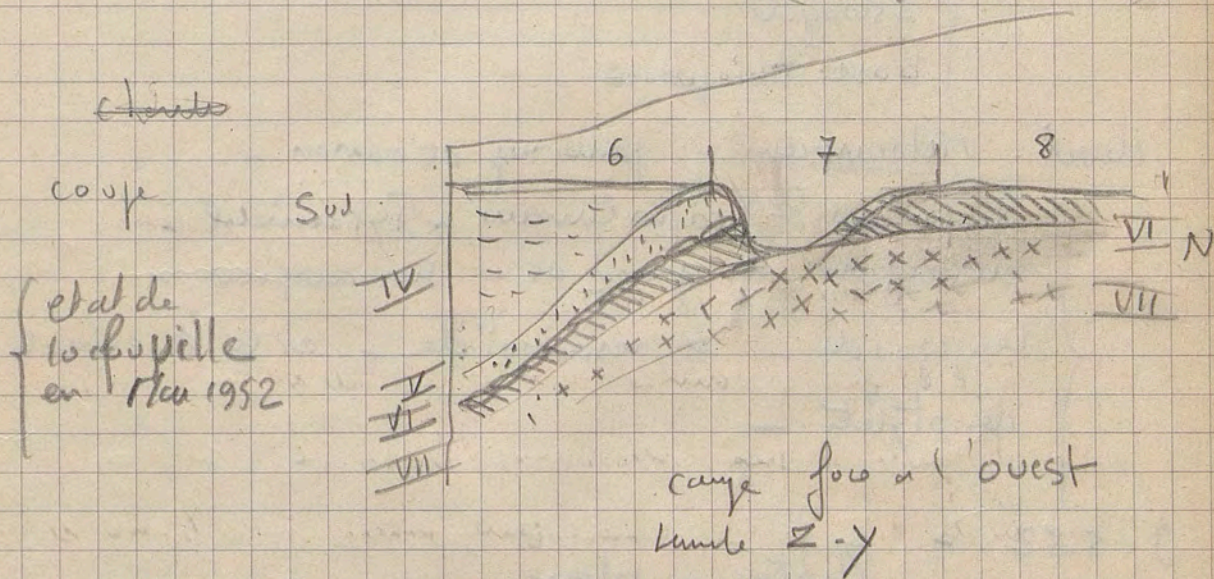
Decoupage de la surface des carrés

6

A. 6-7-8

Z. 6-7-8

A 7 et 8 ainsi que la mole de Z 7 et 8 faillés
jusqu'au VII en 7 et jusqu'au VI en 7 et 8
jusqu'au ~~V~~ V sur la mole de 6 et jusqu'au
IV sur la 1^{re} mole de 6. (campagne été 1951)



Decoupage de niveaux A, Z 6 - IV a peu près
sterile plus de suite occupés de grosse dalle
se tant englobés dans un argile jaune collante
surface de V pendage général N.S. 30°
Vers la limite 6-5 le pendage passe à 45°
voir plan

7-3-52

11

P. 552

En Z8 et A6 - V sur un forte pente -
pendage moyen 40° -

Grandes dents de petits lamelles, de gros éclats
in-formes, quelques bûches,
En Z6 pièce groupée compacte.

Revue: { calcaneus.
Astroide
base tibio-perone

clerc. Metacarpien, partie sup os canon -

{ Scapulaire - scapho-lunaires - Pyramidal -
cuneiforme - grand os - 5^e carpien -
trapezoïde - 1 sesamoïde - et les 2 extrémités
des stylets -

g. 552 - Photos - plan.

Dalles réunies et agencées à la base du V -
En A et Z8 - faulle du VIII a - ariet
sur le deltoïde - relevant grande en A8 -

10-5-52

7

H. Ballyge a fouillé le VIIa - en A.28
- et s'est arrêté sur le deltoïde du VIIa

- en A.26 - découpe du deltoïde de la base
du V - jendoy de 25° à 45° -

quelques pièces (burins - et nombreux éclats
et lamelles de coup de burin -

20-5-52

Relevé du deltoïde à la base du V
de A.67 et 2.67 - avec établissement
des courbes de Niveaux

24-5-52

enlevement du VI - en A.67 et 2.67 -
dalle sur et plus - yild devant eux sur
les 2 faces - deux angles émoussés - Terre brune
à la base du VI - même couche molle (argile
à une couche humique) - par le sommet du VII -
- plus de dalle, au sommet du VII, fragments de VI
et bois ?

13

Le socle sur lequel recouvre de VI et surélevé
le socle - de C VII - colonne d'ivoire, et
monnée -

Dépouilles hétérogènes de la dolérite (plagioclase)

quelques éclats de taille, 2 à 3 centimètres -
quelques esquilles d'os.

30. Mars 52 -

Dépouilles de VIIa - en AZ 648.

Dépouilles de VIIa en AZ 8. et AS7 (sur 3/4)

de VII global et sur ce qui reste du 7 et du 6

ou d'un amoncellement sur une plate-forme

trouvé ^{des 5} ~~sur~~ en AZ 8 - et de 2 vers 4 - à l'ouest du 4

en 2 6 et 7 -

Photos - (en 2 parties VIIa AZ 678 -

Trois jeux d'indices et d'ossements.

Plan (détail de pièces) de VIIa en (AZ 7-8)

14 2^e juen -

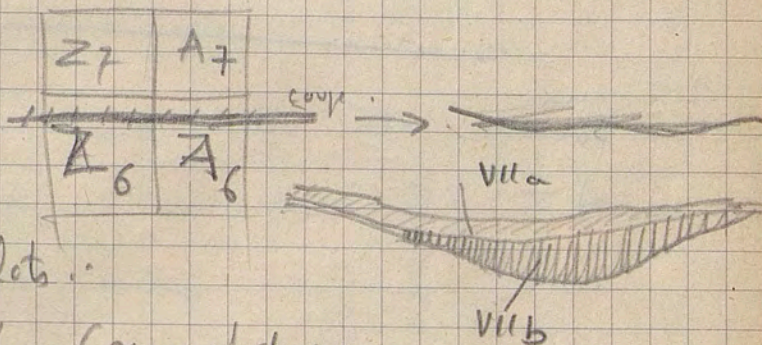
8

En G. Boyard. et M. Roussel. on fouille
le VII b en AZ 6.7 - $\frac{1}{2}$ au centre
l. pierre d'une poche d'oeu. en A 6.7.
plus que le sol s'annuit en Z et en B.

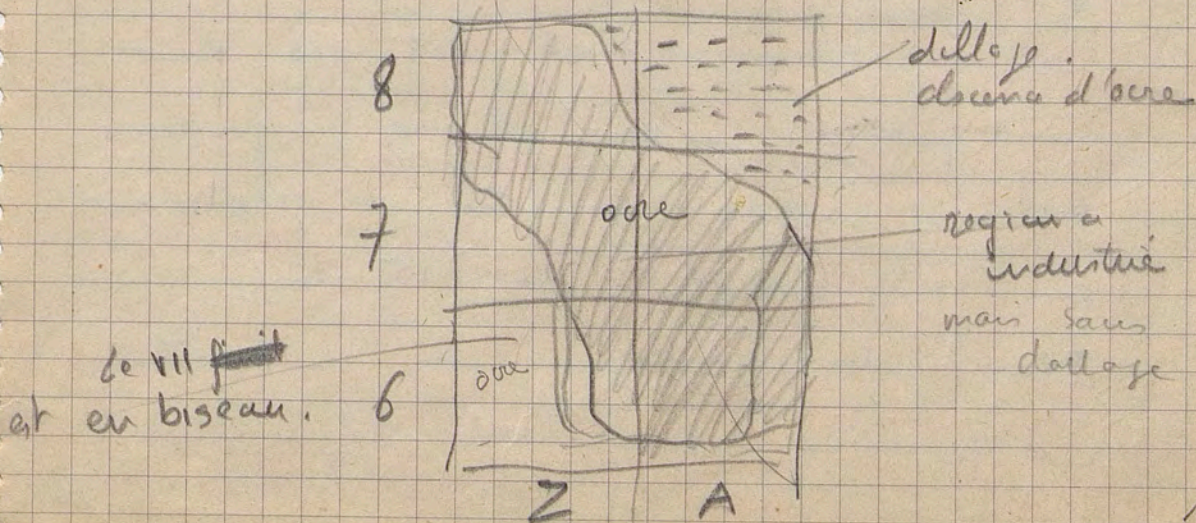
Sol en coup.

Cette poche contenant
egg pieces (Grain
quills, bones et éclats.

à G. surface de G poche (niveau de VII b



→ en A 8. pierre de dalle ^{avec des canes} ~~parce~~ d'oeu
(de m en VIIa)
appelant un dallage - mais absence d'industrie
sur ce dallage.



de VII ~~fait~~
et en biseau.

15

3 juin -

Photos (M. Roussel - Chauvillon) -

Pelure des peaux de la VII b. par M. Roussel
et Chauvillon: coupe de niveaux du
sol (base du VII b. en contact avec la VIII)

25

juin
feuille du VIII dans les carreaux
A Z 78 - VIII peu épais

avec peu de gros éléments
dont une argile brune

Sur une bande de B7, trouve
sur le dallage du VII b une fosse
de 20 cm de diamètre environ
grande densité de charbons d'os,

quelques silex (107 - 108 - 109 dont
un quartz) - peu d'os, cailloux
noirs, argile noirâtre - reposait
sur 2 dalles de 15 cm

Plan du dallage avec indication
de fosse à l'échelle 1/5

26 Juin

9

- A pas avoir amené les carreaux.

BAZ 678 sur le sommet du IXa et fait
le relevé sur plusieurs pièces du VIII -

Nous avons fouillé le IXa et le IXc en AZg

présentement trouvés :

IXa	en AZg
IXc	en Zg

quelques rares pièces - dont en Zg en
nombreux de charbon dans le IXa

28 Juin -

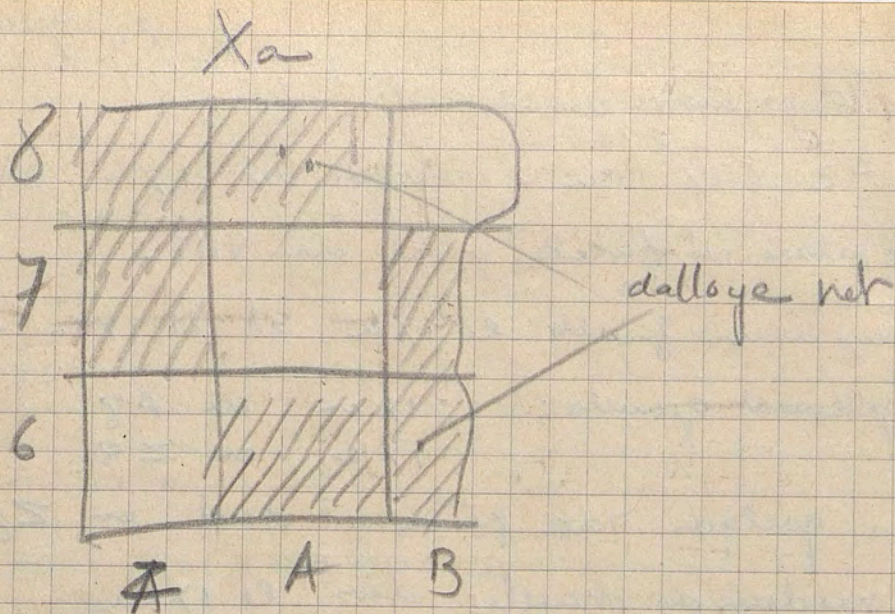
dans le IXc jode l'ocre dans
en Z et AZg - Z7 -
marchés et faire rares -

29-30 Juin -

fouille du Xa avec auel sur
le dallage au fond -

dallage très net en Z7 et g.

éléments plus dispersés dans le autre carreaux
et redevenant velle en B 6 et 7



Nombres nuclei en A 27-8 -

~~est~~ 3° Métrage usance droite humaine
 en A6 - dans le caucis ^{arbitraire} d'un ossifolo
 de Pierre -

Prelevant gravels en A8 -

2 - 5 juillet -

Relevé des pièces sur plan
 Relevé du dalloye -
 coupes de niveaux

6 juillet -

Prelevant gravels du deltoxe
en Z 8 - -

Soos un delb de carreau Z 8
Vance . 2 nuclei, plusieurs celts de
chaelle, et un dent de tichorinus -

7 juillet -

Faule de Xb - en ZAB 8
et Z7. avec le Momot

Faules arretes par deux fane par oroges

9 juillet -

Faule de Xb

Ther. Josien en Z 8.

J. Momot en A 8 (trame un molare
de Negaros) ~~avec~~ ^{avec} ~~un~~ ^{un} ~~propre~~ ^{propre} de machoire -
faule en A7

M^{re} Momot en B 8: brame, un defense
de Mammoth que s'arrete au bord du
Sandage et se continue vers le N.O. en B 8 -

- Sarcophage et enveloppe de plote

Niveau char. - fouille en Z7 et Z6.
à a a arrive sur le bord de Xb - (Xc
absent sur ces carrés) au contact de
X1 - gosse d'os - aspect d'éboulis -

Jean char. - fouille en B8 - B6 -

Xb couche de gosse caillasse avec
lacunes - (contient de nb peu d'os) de
la B8 - B7 -

Trouvé et auquelle d'os par N char en Z7
et un morceau d'os par J Mand en A7.

Bodequin : Tarnisage et lavage

Nombreuse ^{pièces} ~~vestiges~~ de silex et chaille - nb edots
et nucléi - pas de "belle" pièces -

- faune : Renne - Cerf - Bovidé (Bison?) (cervid.)

Relevé de pièces de carrés

Z 675
A 78
B 678

À l'angle N.E. du carré Z 6 :
épave de Xb : 210 cm

11 juillet 52

11

Faible de Xb

M. Murot faible en 28

J. Murot " en A8 et A7 -

Nied char. en 27 et A6

J char en B7 -

maisons : planches choleperron -

nb nucléus - éclats en silex et chaille -

nb éclats - dont en faibles - verre en B7

- 2 morceaux de ~~faibles~~ ^{des ferrugineux} verre en B7

Faibles : fragments des os qu'on

en relouchoir et fragments os qu'on en

A7 -

Faibles de Xb en 27 et 6. et B7

nombreux pièces de foyers - brulés +.

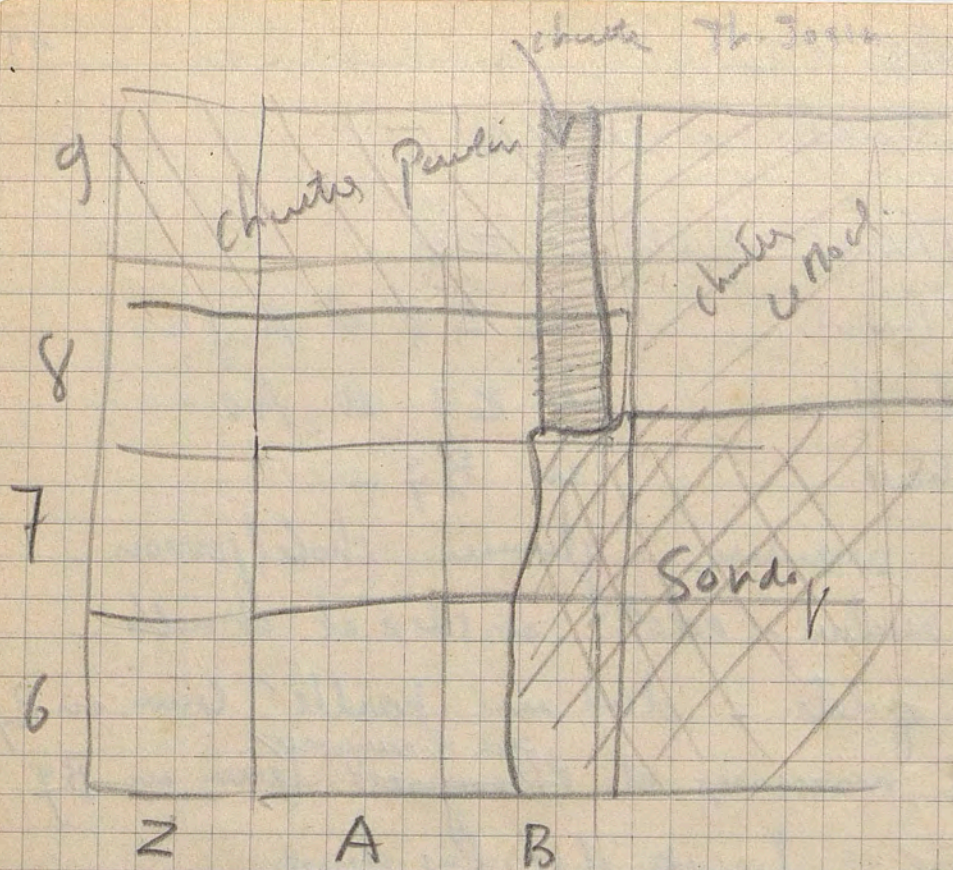
en B8 et B9 Terrain Josan et Be de qu'on

reparé en piles (sans doute la défense

du village) - Faibles de VII et surtout de VIII

Verre en éclats brisés de VIII

21



12 juillet -

E et J Harrot : relevé de pièces
 près E Harrot faibles en Z8 - trace
 en morceaux de Marguerite

J. Harrot près Verris faibles en A7.

Nic char. en Z7.

J. char en B7 et 6 et A8

~~the~~ la filly de xb allent en Z6 et Z7 et une
 partie Ouest de Z8. aussi qu'en B7 par endroits

Silex unciné nb chaldéon
 cuivre en 2 g et Ag. ~~et B~~
 nb nucléus de chaille en B7 -
 nb éclats de chaille et silex -
 Faune Renne - Mammouth.

une vertèbre de bœuf ? en Ag
 un dent de chat de Mammouth en Ag.
 une spatule d'os en Ag.
 le Xb. perles de nb perles de foy, rouge
 et noires -

Th. Jasser a failli avec Bodoguen. Le Bg et Bg
 failli le VIII et IX ab et IXc
 une une radette en VIII
 un (clay) humaine ? en IXc -
 S'arrête au canal de Fx Xa

15 - juillet -

E et J Hornot - fouille E x5 en A et Zg

et B7 -

Defense de Hamoth - en ^{les} maisons de

en Aq -

Beaudouin fouille en Bp et Bq avec Morel

fouille E xa -

Relevé de débris par Morel -

16 juillet -

E et J Hornot fouilles en ZABq

et B7 et B6 - aussi que Verres -

Le fond de x6 atteint sur ces campagnes -

Morel et Beaudouin deg. sur 1. defense
de Hamoth - et jarrissent -

Ataque en Bq le niveau de x6 -

17 juillet -

13

le dallage des xb atteint en
BAZ 8 BAZ 7 et Z6

mis en route de l'autre chantier.

18 juillet -

Trognons d'ivoire trouvés en Cg (Morel)
et pièce d'ivoire travaillée (opérate)

19 juillet -

en C et D 7 et 9. amas de débris de
Stannouth 1 débris vici - et 1 débris
ferelle - s'entrevoient - un fragment de

débris vici - nb pièces de silex entourant
l'ensemble - (Jodin) les débris sont posés sur
le fond des xb et
dans recouvert de 30 cm de xb.

en A 8 et 7 et Z7. Xc atteint ferelle

app et la chaine si mis sur le XI -

Xc jeu de faune - nb pièce en silex
les jeu en chaine -

20 juillet

Jodin continue le dallage et en

CD 8,9

25

21 juillet -

en B 8 et G - la chambre et annexe en la base
de Xb. et celliers - annexe de "dallage"

B 9 - gros fragments de céramiques de Harrold

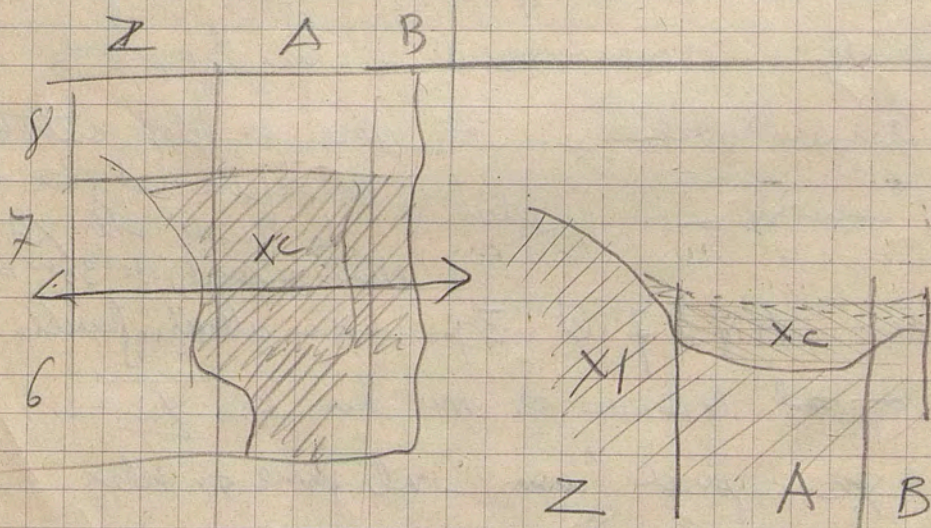
en B 9 - et C 9 - autour de la nef -

photos jointes - par Pauline

en Z 6 et A 6 - la chambre et annexe sur la XI

partie de Xc en A 7 la et annexe

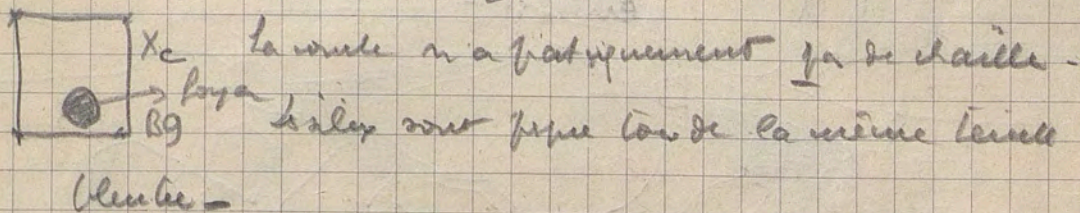
le plan en B -



22 juillet = couche Xc Bg ?

26

couche normale avec enroulement de charbon - une cavité
représentant un foyer de profondeur maximale. Le feu
fait une nette tâche dans cette couche - agglomération
de charbon br. avec de nombreux silex - coquilles
de noix - ce foyer a une circonférence de 22 cm de
diamètre - tout autour à notre vue une zone décolorée de
M
N silex calc. petit éclat de silex -



22 juillet - 5c

décap. de Xc en A6 -

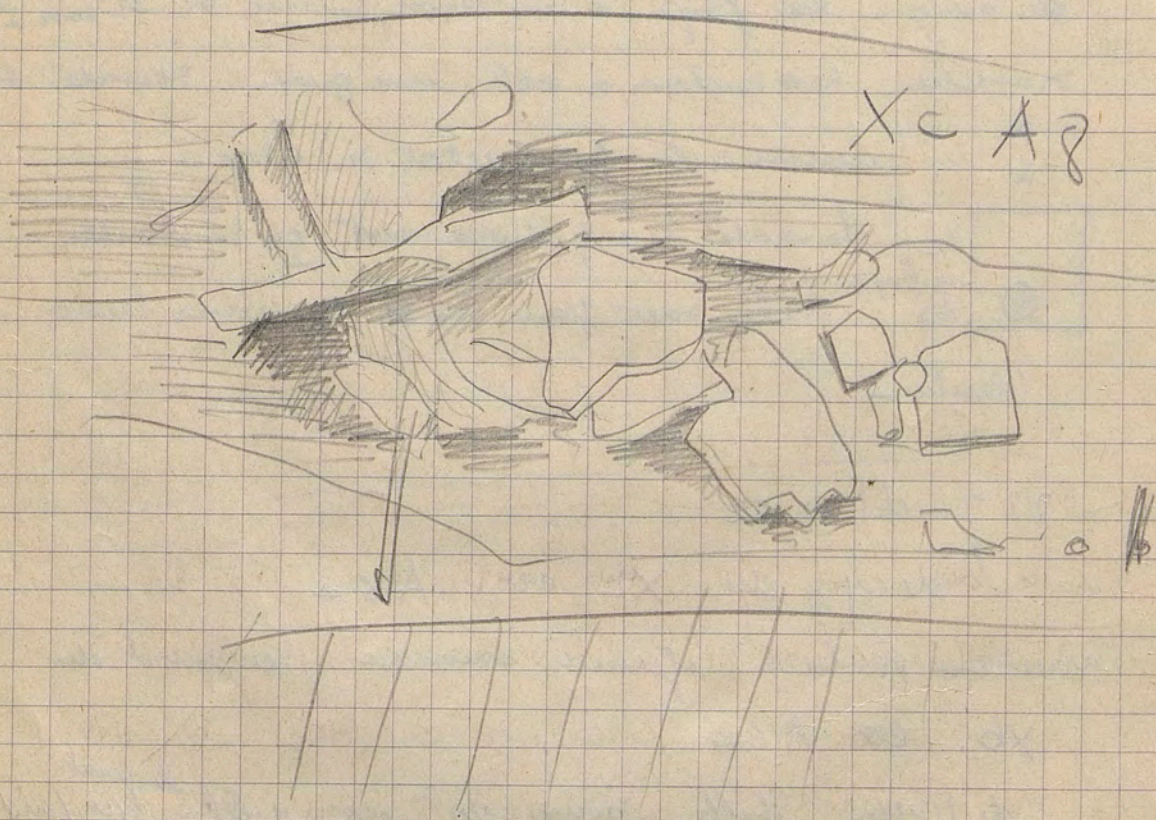
arrivés au niveau supérieur l'un des au fond de
Xb. en A6 -

de postes d'obs aussi qu'un glet - ^{de point} au fond
glet de point osseux

Perdologues deux unanimes de deux vases vides
réformés en Xb 2p -

27

Prenez verticalement au-dessus N.S. Le Prof de
le dessin de - jacob de .xc apparemment
une p. f. -
- Photos - films (deux de la
dessin - celui à la carte)



23 juillet

15

Xc B5 - A6

Dalle de granit de forme trapézoïdale.
L 30" P 20" - autour de cette dalle : outillage en
os - éclats de silex et de chaille - Nuclei de chaille
lames de silex etc...

cette dalle de granit semble être soutenue sur une extrémité
(44-53) par un jouet de silex -

cette dalle ressemble à la base de la xc et recouverte par
le xb (Hamon)

24 juillet

Xc Z8 A8

Pièces de foyer, noyau rougeâtre. (^S 45 - ^E 65)

Nombreux blocs d'os - charnés

Nombreux dalle de silex de la A8 et la Z8 reposant
sur la couche C. Tout autour éclats et lames de silex
et la chaille - Pendages 35° - 10° 42°

Dans A8 découverte d'un jeté de jeté (di. mastication)

Pendage foyer 15°

dalle 10° vers le N.

42° E.O.E.

(Hamon)

29

en A6 - Sur le dalle de granite se trouvent
une pierre brisée - mêlée de terre en Xc et
dessous - une paroi de chertreuse en silice bleue -
à plat - le jeu d'éclatement étant la plus ancienne
faïsse de Xc en A6 -

En A8 - pour la epas bloc se trouve
une pierre jalant de traits gravés -

26 quellel - ~~Xc B6 A6~~

~~Dalle de granite~~

XI. B6 A6 -

trace en première humaine de ce XI
en A6 - celle dont se trouvent à la partie sup
de XI mais tellement de ce niveau
nb indentes de chertreuse (p dots.)
quelques ~~os~~ débris d'os longs

en Z7 trace en fragment d'os long perforé
celle pièce se trouvait sur la table -

Renne —
Fouilles du X B — 1944
Campagne Pâques 52

Après le dégagement des déblais
accumulés sur le plancher posé
en 51 les fouilles ont commencé
(2^e semaine de Pâques) en abattant
le bloc témoin - situé en
B 8 - C 8 (exécuté par Nicole
Chavillon) — le X 2 puis le X 6 7
ont ainsi été decapés —

la fouille est ensuite reprise par
le Moal ainsi que Zehms - Guimard
les 2 américains - Florel

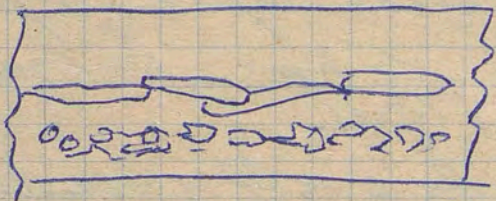
la surface de fouille a été étendue
aux carrés ~~B 8 - C 8 - D 8 (amortie)~~
et ~~B 9 - C 9 - D 9 (amortie)~~ et a
été decapée sur 25 cm de profondeur
environ - apportant près de 1550 pièces
diverses —

la fouille a été pratiquée dans un
solvain qui semble être resté toujours
le même : argile rouge comportant
de nombreux charbons et pierres
portant des traces de fer —
aucun plancher homogène
n'a été rencontré — Toutefois les
carrés B 9 et D 9 ont montré
à une profondeur de 10 cm de profon-
deur à partir du niveau de
départ des fouilles un assemblage

de plaquettes sont en liqaison avec
des fragments nombreux d'os pulvérisés
et de charbons - (cf plan)
une dizaine de galets ont été
trouvés

Sur les bords de la coupe du
côté sondage Bailloud (en B8-C8)
3 gros blocs entre lesquels était
posé le fragment d'os de mammouth
(R-C891)

En B8 C8 on a trouvé successif-
ment - une couche d'environ 10 cm
d'air de terre rouge - puis un
gros bloc de plaquettes - une mince
couche de terre rouge - une
zone de graviers - et l'on est de
nouveau dans la terre rouge -



Le système est
moins net dans les
autres parties
du chantier -

l'abondance des pièces
archéologiques est en fait limitée
sur le bord de la coupe à l'W
(B8-B9) 29.0