

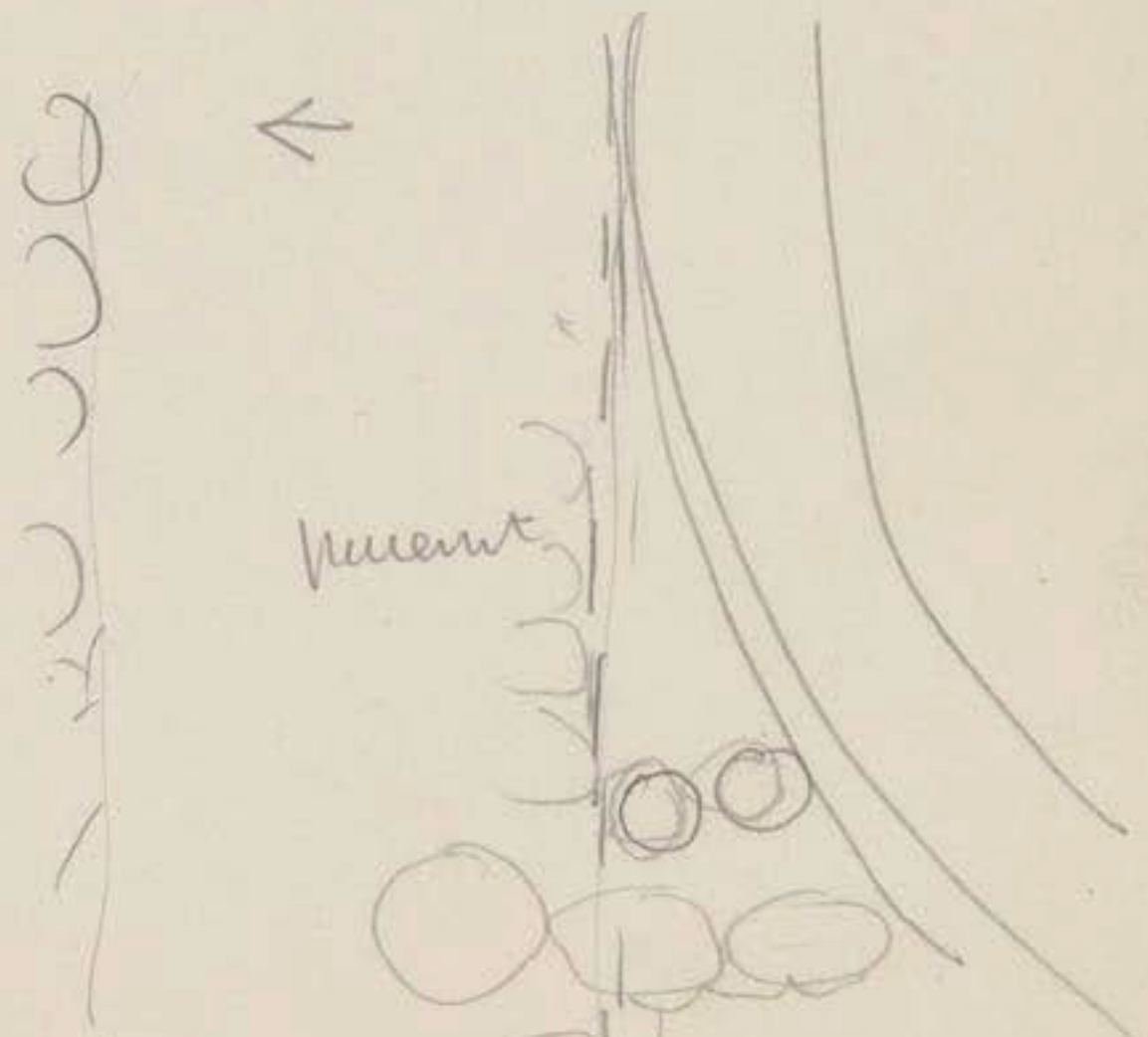

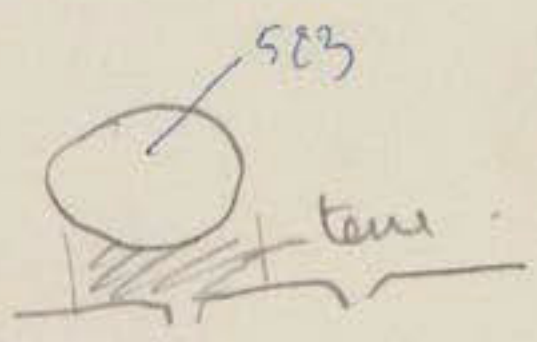
SITE

Locus 523

Carré

Date:

Muret de la jouant + 6. de 514.



SITE

Locus 524

Carré Q18

Date:

~~Passage~~ au nord de la grande
 construction circulaire. Niveau 3
 a présent fait de dalle de calcaire
 et plan recouvert de los de Sarlat.
 Le fosse au est en relation
 avec une couche de graviers et
petit galets. (Hôtel est de Q18)
 et égale à Q17 (n 523)
 car les galets sont pulvérulents par le ral
de plat

il s'agit plutôt de petit galets
 que de graviers. diam. de 3 à 8.
 galet de rivière.

la fosse 527 a détruit le passage.

le passage est en relation évidente
 avec le mur de la construd. circ.

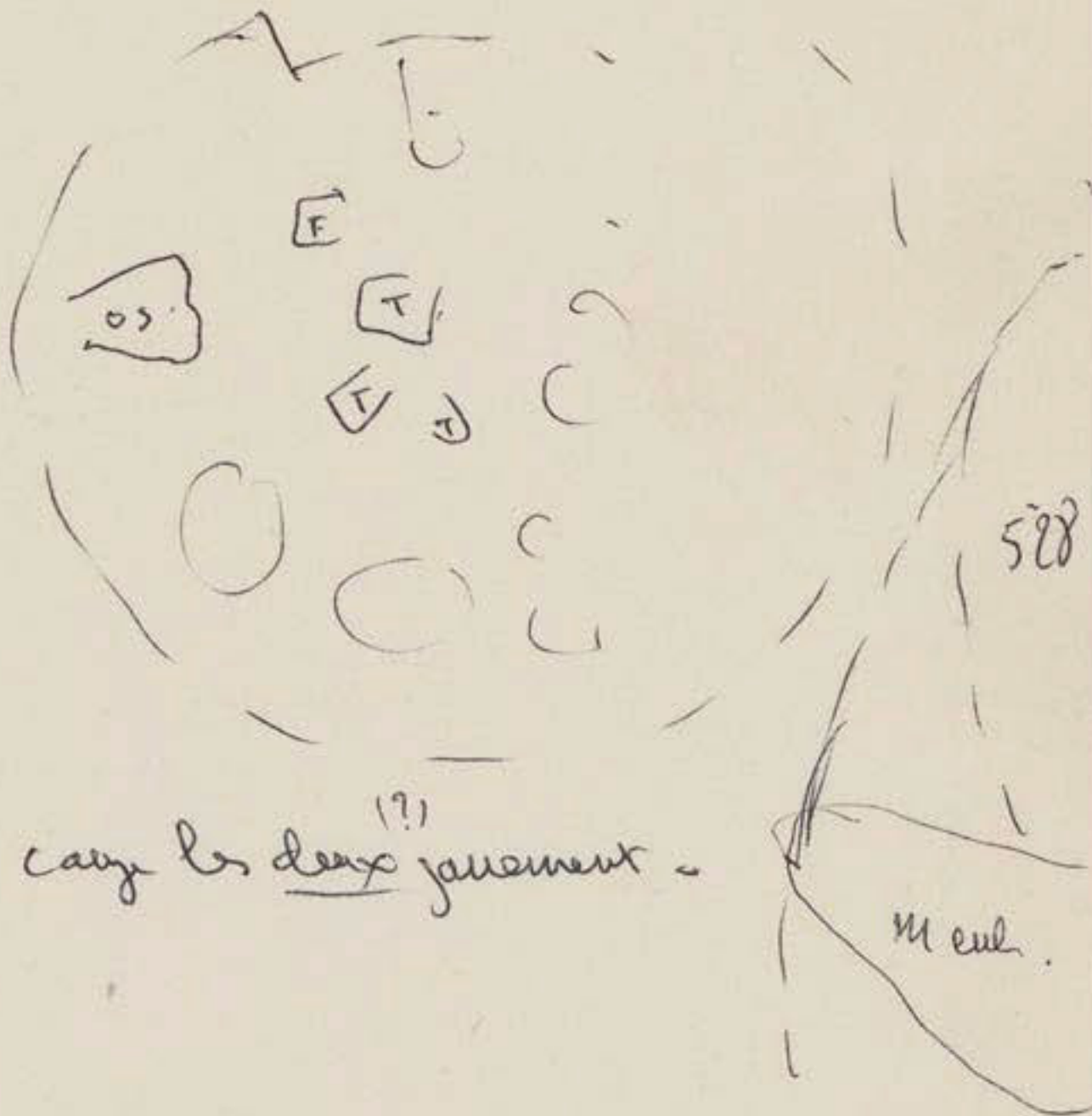
SITE

LOCUS 525

Carré

Date:

forte de le jeuement de 514. -



SITE

Locus 526

Carré



Date:

SITE

Locus 5 27

Carré Q 19

Date:

pan de filo -

detroit le jument et exte. du 5 14.

detroit le javage 524 -

vingtins de grosses pierres (à javer)

dans le pan de la porte -

SITE

Locus 528

Carré

Date:

SITE

Locus 529

Carré



Date:



SITE

Locus 530

Carré

Date:


SITE

Locus

531

Carré

Date




au foyer et les pièces sont alignées
 autour du foyer
 ou fosse au n. n. qui a débuté le
 pavement.

Les dalles présentent une surface légère
 polie et rouge de grès au de jette
 au sud.

10.10.19

de tessons - dont 1 au main joint (e)
 la suite indétectable.
 pavement de briques - fait suite
 de base - plus à gauche de la section
 dans siles (e) au sud.



a peu visible
 hauteur de
 dents

Moules
 ①

SITE

Locus 532

Carré



Date:



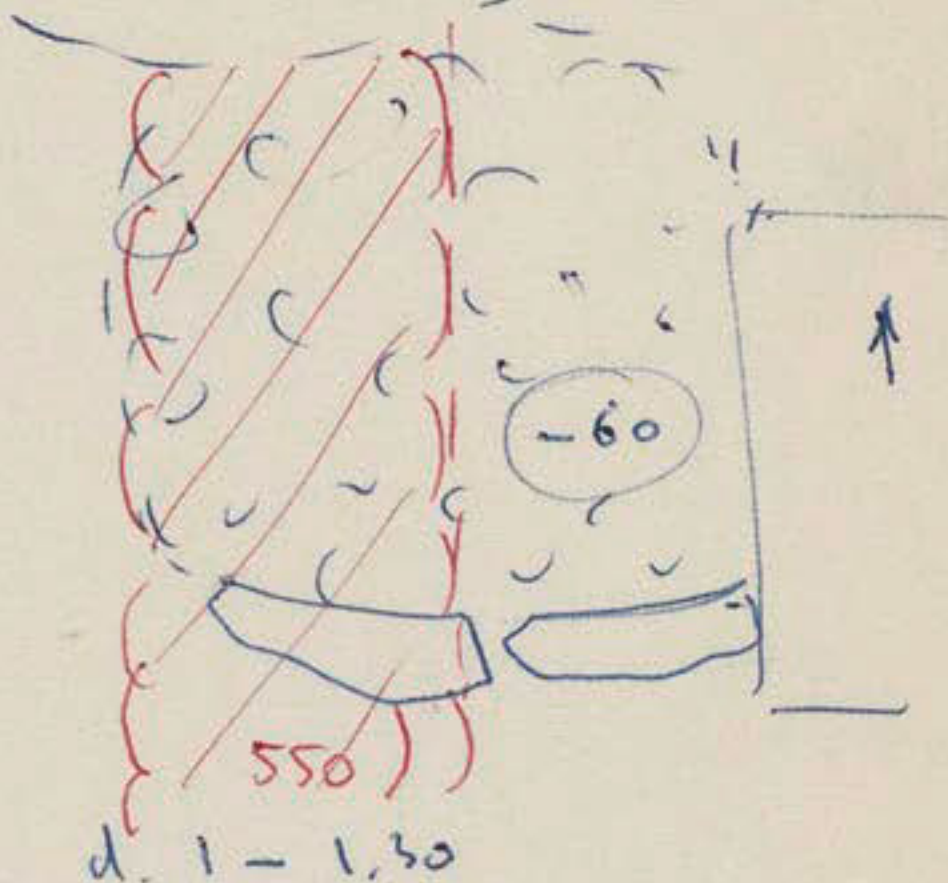
SITE

Locus 533

Carré P16/Q16

Date: 18.7.63.

fond d'une fosse - cailloux
baclée de pierre plates de mar.



18.7.63 - enlevé mur au est

les pierres reposent sur le mur 550
la pierre derrière la ju à l'est
repose directement sur une des
pierres du mur.

SITE

Locus 534

Carré P16

Date:

18.7.63. fosse remplie de petits pier.
diam. 1 - 1,20

à 0,40 S/54

22.7.63, il semble plutôt que
~~cette~~ ce cercle de pierre

est formé d'une série de pierres.
d'environ 5 m de diam
et qui occupe la moitié est
du carré P16 -

- 534 :



petite figurine en terre cuite
type Han ou gallo-

trace de jambes rouges

et 1 fragment de poterie
à décor incisé en arête
de poêle.

*je ne sais pas si 534 est
indépendant du grand cercle de pierre
534-536.*

29.7.63. fouille moitié sud -
lediam. de la fosse est plus grand
qu'il n'apparaît. - environ 1,80
profondeur → 130 S/54

1.8.65. extension nord de la fosse
poterie can. de (2)

Figurine et ceram que st. legat.



au dessus de caillaux
 renferme de terre très meuble, seize
 au quelque caillaux
 sur le pied terre bien saupoudré.
 sur gros caillaux. fond au quelque
 chose d'autre.



[Faint, mostly illegible handwritten notes and sketches at the bottom of the page, including some numbers like 187-187 and 187-187.]

SITE

Locus 535

Carré P16

Date:

18.7.63.

Potte remplie de pierres
99 gros galets de basalte
et au dessous - jetés cailloux.

v. juste jase (2)

5.8.63 - fin de jour

1° 451 - la majorité de la jolène
stérile de vie. (1)

1 terrain est nettement (2)
avec bande rochers mais
non incisés.

SITE

Locus

535


Carré

P16

(2)

Date:

29.7.63 - cede de j'en 0.10m à 0.40
 qus des avertis de l'altitude
 pulvérisent fosse au niveau I au II
 L'épave est en contact avec la
 cailloutis de 554

déjeunent de la moitié sud - → 0.60
 la un ossement d'animans
 (os. relenti - 1/60) - Doc I pge -
 et aussi un jeté fragment de terre cuite
 dont 1 figurin animal
 Suisse n° 382 

SITE

Locus 536

Carré Q16

Date:

18.7.63 - rien fait par le
 sond d'un de ces -

à 0,70 0,75 5/50 - appartient
 à un phase ancienne du niv I
 déjà pris de la terre blanche
 mais encore 1 centimètre -

Le niv. I est à 0,60 0,70 dans
 ce secteur.

SITE

Locus 537

Carré 015

Date:

17.7.63.

dilo - niv. 1,

feu serge - et qu'on y en de bault
1 meuble -

SITE

Locus

538

Carré

N17

Date:

23.7.63 - chambre de baliment circulaire
degré → 1^{er} niveau du mur.

Je de joléri, au niveau du mur,
Je encastré dans le mur.

24.7.63 - jusqu'à la base du mur de
réfend qui s'élève au nord de
un mur plus ancien - qui pose
aussi sans la construction circulaire
1^{er} état ?

de mur le mur externe 550

Je est recouvert au dessus de
un mur ancien en plâtre
appart et de moulures.

Je de joléri - s'élève et os je
atandant - une seule ouverture

1 joléri f.  m. lén!

SITE

Locus 539

Carré N17

Date:

23. 7. 63.

deuxième du Salmont circulaire
à l'ouest du loc. 538.

jeu de terre au de silex - 1 leur cratère
si jeu tête de fledge.

jeu de jolene

24. 7. 63

le loc à 5m devant je
leur + araire 27m à 538.

→ loc. 540 devant de 539

jeu de terre 553 - antenne à 550

SITE

Locus 540

Carre ~~R12~~

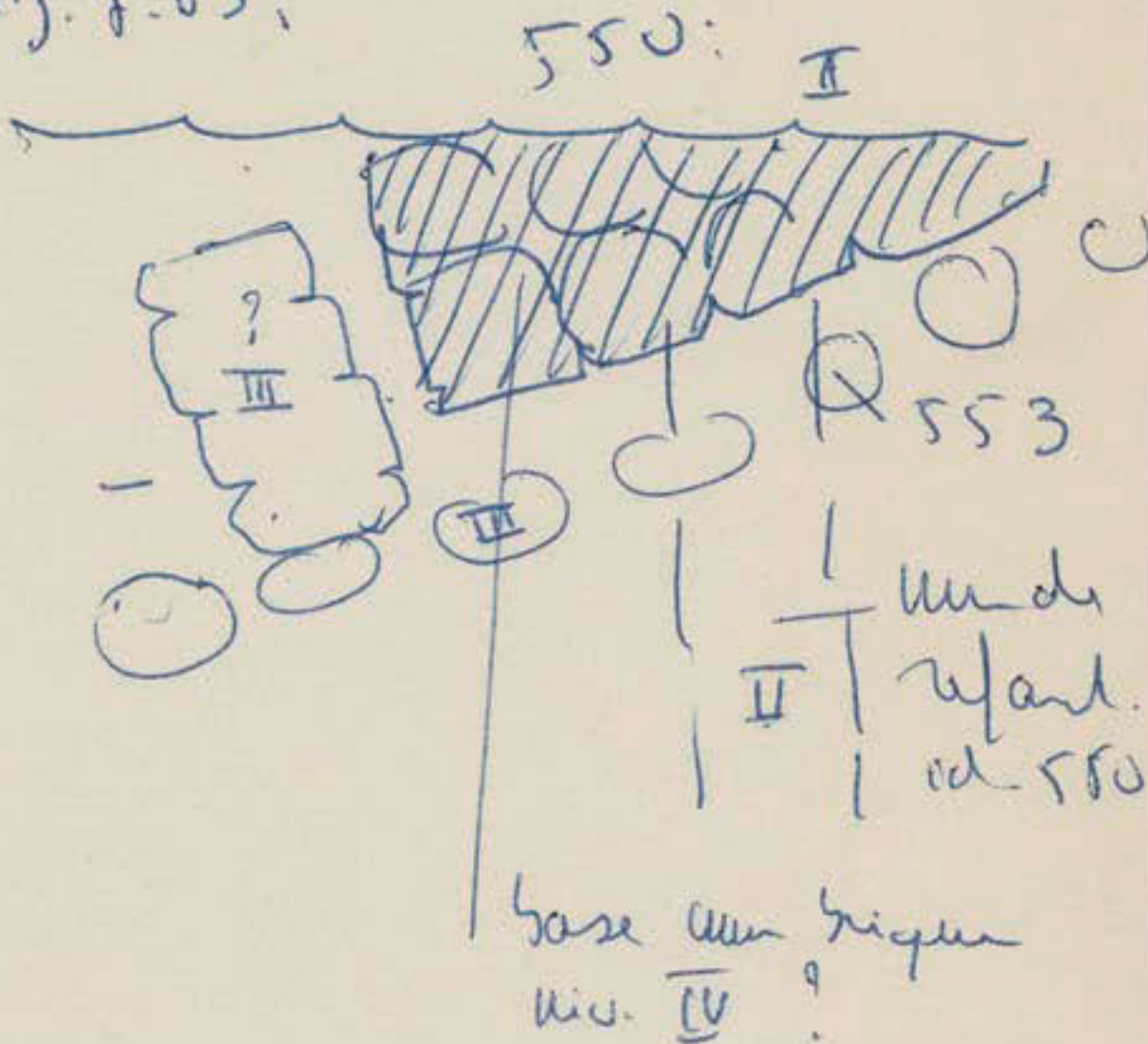
Date:

~~22.7.63.~~
~~au delà de la zone R1500,40~~
~~de la zone 540~~

24.7.63. - v. loc. 539

Julie nord - au delà de la zone 553
général.

17.7.63.



SITE

Locus 541

Carré 016-017

Date: 24.7.53

pièces au devenir du niveau des mers
550 au 016-017 - niv. 1 !

SITE

Locus ~~344~~
Carré 542
N15

Date:

fosse n° ① - ?

6.10.41 - diamètre plus grand que largeur -
la paroi Est est faiblement recourbée
vers l'ouest et les bords obliques.
il y a de la limonite sale & difficile.

usage
usage
usage

quelques pièces de silex dans une
mèche plate -
qq pièces de silex type n° 2
silex - qq pièces présentant l'aspect de perles.

6.10.41 -



Cal de 2 vases -

silex.

voir fragments provenant
de la sautoyette Sauer
n° 620.
et 630

8.10. le bord est et sud de la fosse
par d'air - id. le fond -
silex type n° 2 -

1 bloc de flint
de la zone jaune.



le ceram est grossier
par de ceram dicant
n° 2 ?

SITE

Locus

543

Carré

R13

Date:

13.7.63.

8 0, 40

- Centre de j'en-

SITE

Locus

~~542~~ 544

Carré

Q 14

Date:

23.7.63 -

Ande de jeux en Q 14 moitié ouest
à 0,90 de profondeur
dans la terre sèche.

un jeton en argile à la base
du cal



SITE

Locus

545

Carré

Date

SITE

Locus

546
~~582~~

Carré

Q 16

Date: 12.8.63

fosse, creusée à travers le sol blanc - ds
angle NE du carré. Végét. de Sarrasin
et terre meuble même rabeuse à pulvéf. sol,
pièces (niveau ①).

6.7.1966 -

tr. j. de poterie - qq tess.
peut-être B mais pas certain.
j. de s. - silex gris - un de 7 cm.
végét. de terre jaune sabreuse spongieuse
compacte avec q. de fibres sur le
fond.

SITE

Locus 546


Carré Q16

Date: 13/8/85

fosse - de sal gâté nr (2)
creuse d'ble et floue.
Végét de caillottes et peu brune
vaseuse très meuble d'la partie sup.
pleine -

7.7.66 - fosse - qq terrain - (2)
qq. os -

piers à la partie inférieure, d'le
Sal oiey.



547

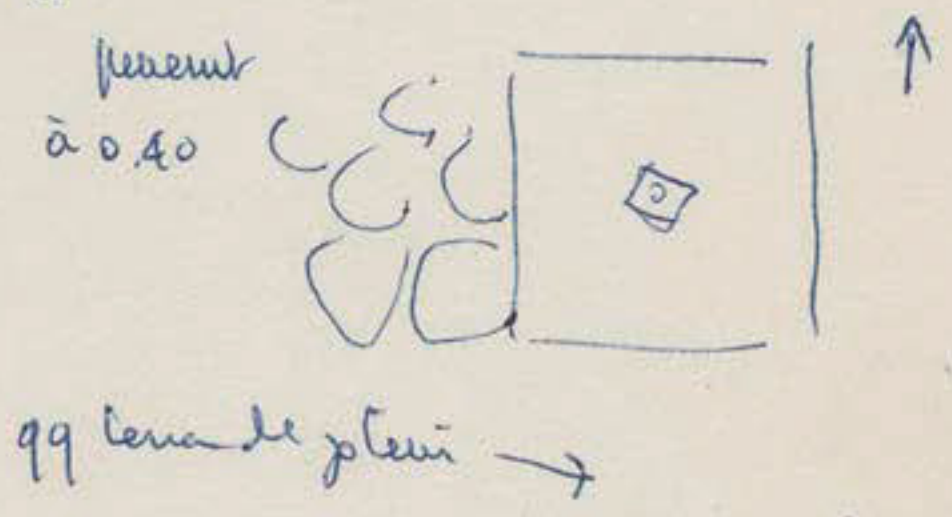
SITE

Locus

Carré 015-016

Date:

5.8.63 - pierre au jour à 0,30 0,40
 cardinal de réflexion d'un fosse creusée
 au niveau ① v. photo
 à 0,60. Les grosses pierres ont disparu
 et font place à un cailloutis.



haut de la pierre est
 de ①

0,60
 plus pierre

2 coquilles
 1 patelle et 1 moule -

12.10.64 - fin du décapage.
 qq sacs blancs. j'ai vu du ②
 malin très jaune - fer de silice
 p-dios -
 banche à la base de mur 555

SITE

Locus

548

Carré

016

Date:

24.9.13.

jeux - demi cercle
 mais mur incertain -
 niveau I - (1) enlevés.

en demande la fosse 549 -
 et plan à l'est.

SITE

Locus 549

Carré

016

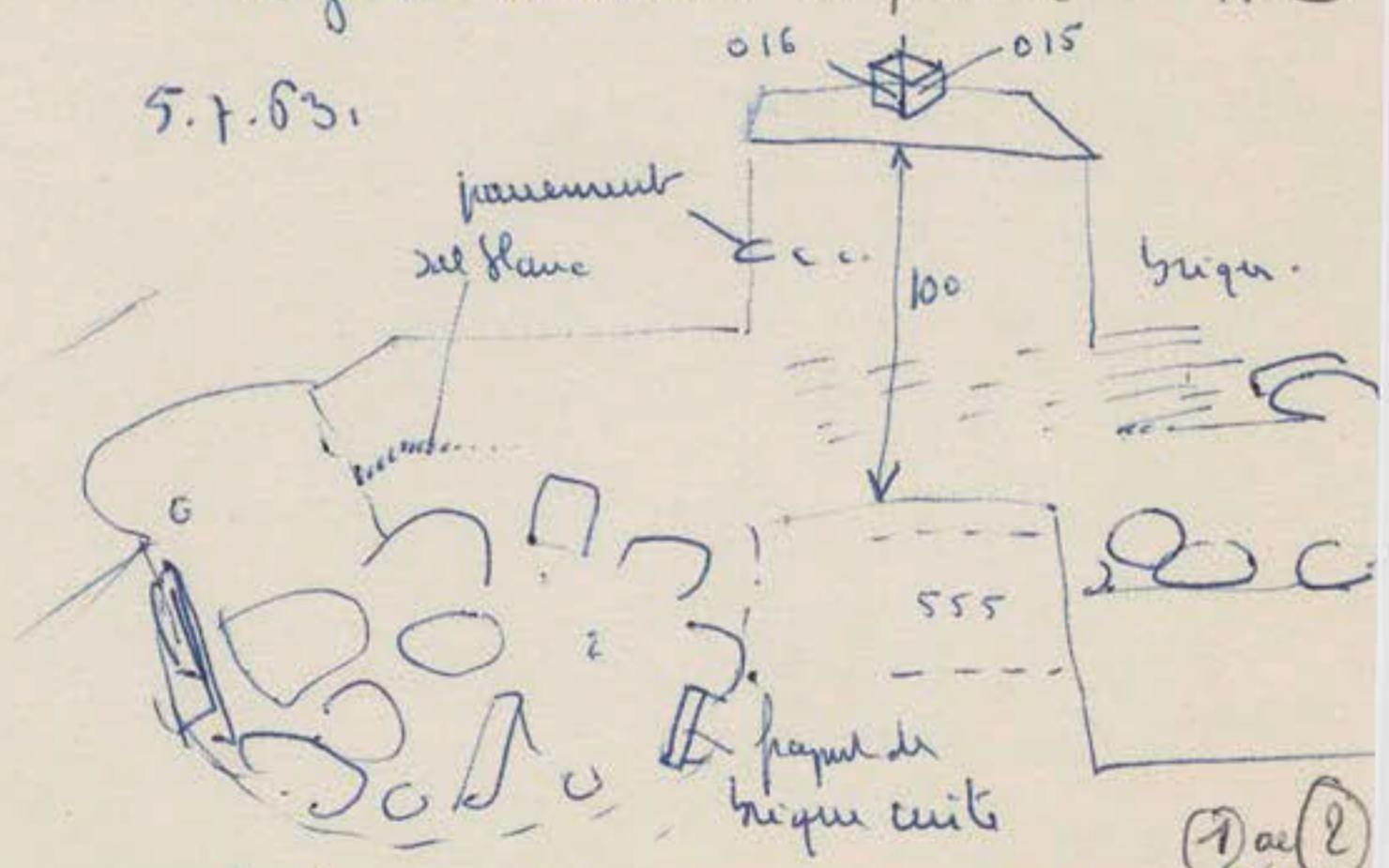
Date:

12.7.63 - (une rangée de gros jeu.
en 016. (carré) - au niveau II ?

19.2.63 - enlevé gros jeu de côté Nord.
La limite de la "foire" ne veut pas
claire du tout - il se pourrait
que ce jeu appartienne à un ductum
de II.

1.6.63 - enlevé le gros jeu visible.
jeu d'ordre apparent.
autres jeu au dessous (v. photo).
il s'agit d'une fosse profonde qui
dote est le mur 555 au (5)
très peu de matériel. - potentiel plutôt type (2)

5.7.63



la fosse est très profondément creusée
elle est creusée jusqu'à dans le mur de
brique (555)

10456 de 5.8.63.

quelques lettres de a a 2 jours

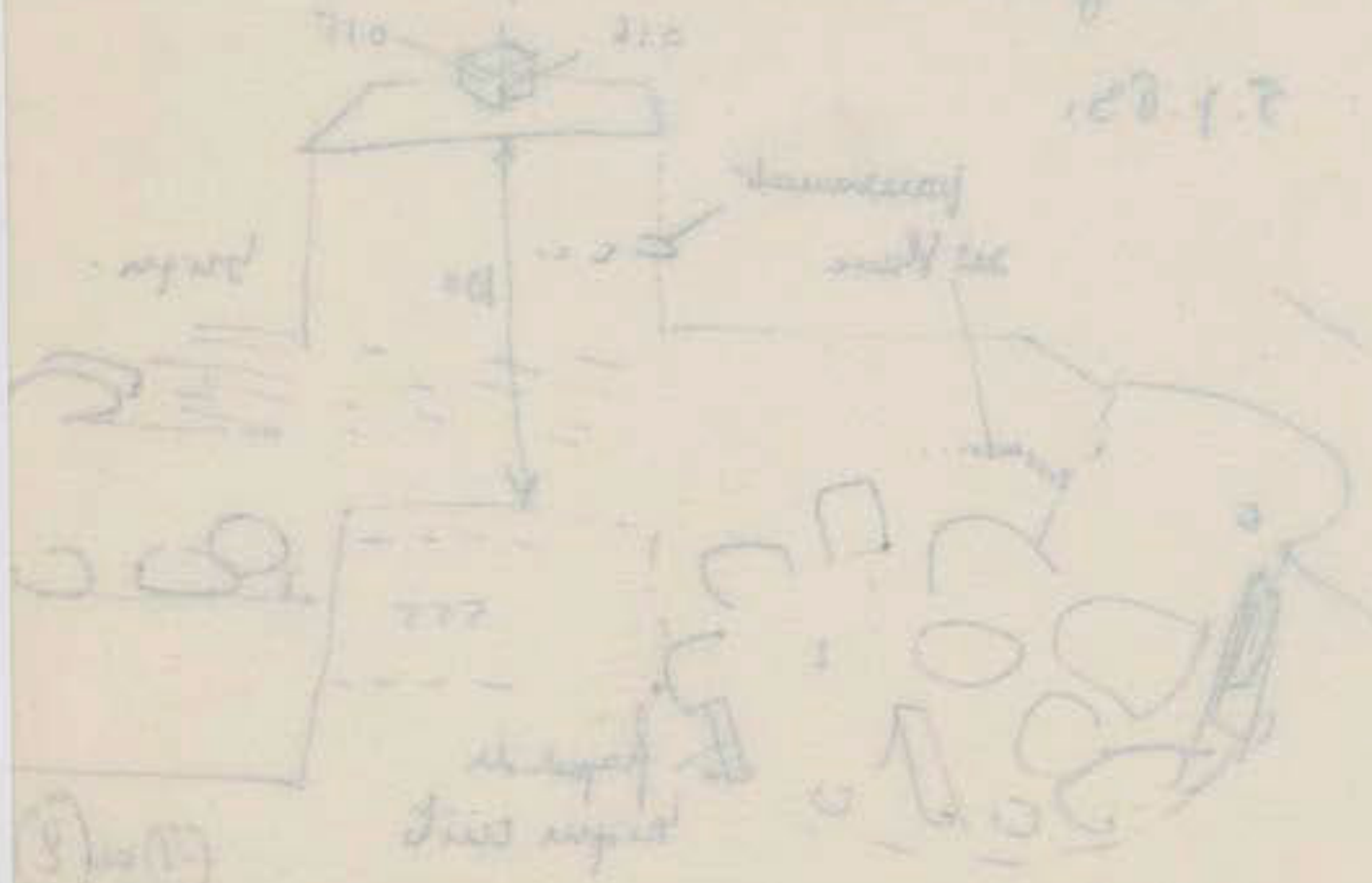
de l'ensemble vis. 1 en un
quatre jours

les deux - ...
le ...
...
...

...
...
...

...
...

...



...

SITE

Locus

550

Carré

016

Date:

29. 4.

Une extension de la grande
castration circulaire

SITE

Locus 551

Carré N17

Date: 25.7.63 -

mur sans joint au mur 550
en maçonnerie apparente.
Joint présente un angle au
un décrochement

SITE

Locus 552

Carré

Date:

25.7.63

une partie au dessus du mur 551
bordée à l'est de quatre fers.
trac en arg. de charbon (pelement)
la terre au dessus était brune - ~~parce~~
en y jeune en débris - uniquement silex
et quelques os -
au contact de rien devient noirâtre
trac de débris argenteux.
dans ratiers modernes -

29.7.63 - suite de page.