

SITE

Local

Card

M 12

Date

SITE

Locus

Carré

N 12

Date:

SITE

Locus

Carré

012

Dates

degréments au 688 89-90 et 694 -

un fait de gros galets sur un rangé (sauf 689 à 2 rangés)

en general rien ailleurs
terre ferme, argileuse ; naturelle
tr. conjugué - degrément tr. différent
pas de plume - tout cela remonte
à cette région (99 figuré) parait
venir d'qq fossés à 2 rangés
à la suite -

à l'ensemble (3) - silos plus
standard - behind os - sans
rien.

SITE

Locus

Garré

P 12

Date:

N. 012 - 0,


SITE

Locus

Carré

Q 12

Date:



050

terre brune compacte.

pien de 0,10 à 0,40

un jeu de pièces en surface...
 (il se peut que nous ayons radé la couche
 de surface au bulldozer).
 rien d'argile S.E., de la terre.
 rien de cohérent.


SITE

Locus

Carré R 12

Date:

17.1.63



vis à liqueur.
leu id. Q12

SITE

Locus

Carré

S 12

Date:

SITE

Locus

Carré

T 12

Date:

SITE

Locus

Carré

U 12

Date:

SITE

Local

Carré

L 13

Date:

SITE

11
Locus M 13
Carré M 13

Date:

9.10.69 → 090

1 foyer au de la cendre
sur le mur au sud de la que
loc. 614 615 - 714.

et 1 fosse qui est au sud de la
niveau 2.

(qq traces de débris - 657)

27.5.65 - u. 1099

mélange (2) et (3)

(2) fosse peu profonde 662
vrai fosse 682 - 692 - 696

30.31 mai 67 - niveau 5 ?

sols d'occupation - terre battue
maintenue jeune en matériel.

SITE

Locus

Carré N13

Date: 25.5.65 - dégagement du val 3 -
 au sud du mur 658 main
 correspondant à traverses pyliques.
 les jaunes - 99 pilons à type 3
 une fig. de terre aut.

27.5.65 - Tr. Ouest
 → base du mur 658 -
 ja de chan - 49 fig. de terre
 seule -

16 mai 1967. J'inspecte au niveau du dallage.
 rien de remarquable.

SITE

Locus

Carré 013

Date:

6.10.64.

→ 0.20. jeté terrain type niv. 1
et niv. 2. mélange.

1 forme de jalet ? redangulair.

24.5.65 - Regarde du mur 658.
de jet et d'autre - mélange
9 traits . 01. silox
une aise de la type norme



Sanguette - norme - jolies trarandante
① - ③

15.7.65 - caudex ⑤.

sal base murs

le mur allié à ④ parce qu'il
jamait sur le grand mur ⑤
et fondé à la même hauteur
et apparemment sur le mur sal.
un silox - 01. hulis - pyramit.

SITE

Locus

Carré

P 13

Date:

24.5.65 - Jangouls

P@ 13 - → 0.30

Carré: (1)

et feuille 99 p. (2).

SITE

Locus

Carté


Q 13

Date:

22.7.63. → 0.21.
 lieu isolé à l'angle S. Ouv.
 opposé à caillautin.
 secteur rade près du luge.

21.7.63 - à l'est de un 653 -
 matériel comprenant surtout
 uniquement or et plom (2 tonnes).
 - U.A. 1039 -

U.1037. id. qq. tonnes (2)
 provenant de la petite fosse 658

25.5.63 - débris de un 665 -
 qq kilos. 1 litre de pl.
 1 galet incisé - 
 à la hauteur de la base
 de l'ancien luge. de un.

SITE

AVENUE

2

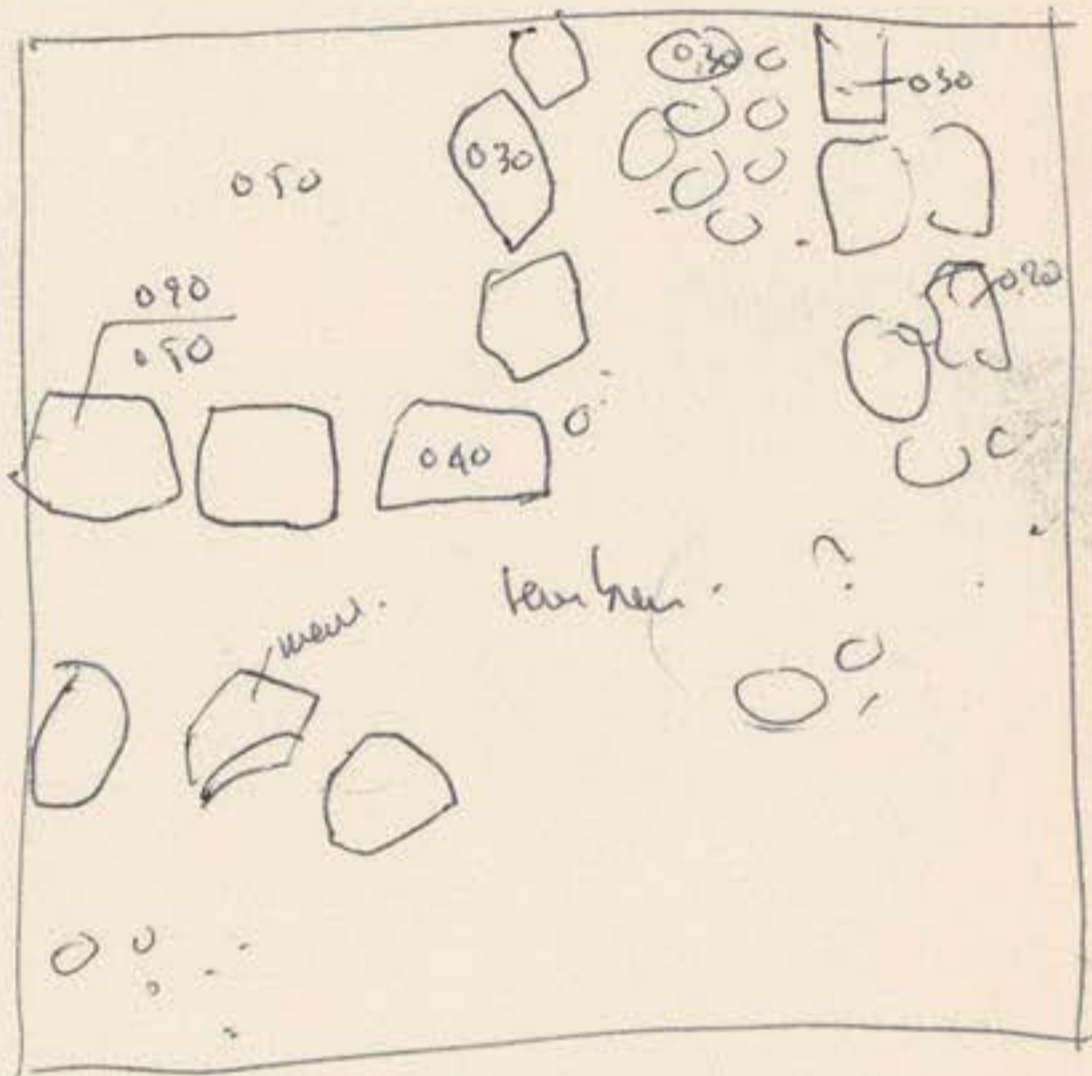
Carré

Q 13

Date:

23.7.63.

à 0,50 - jeune épouse.
leur femme -



SITE

Locus

Carré R13

Date: 22.7.13

→ a. 25 - qq grains jaunes isolés.
 faible profondeur - ce s'écroule à sécher
 vu de près le duell de la -
 poterie aux abords de la - ~~parce~~
 pupule de charge à pied n.c.
 1 grande lame de faucille - profonde.

SITE

Locus

Carro

R 13

Date:

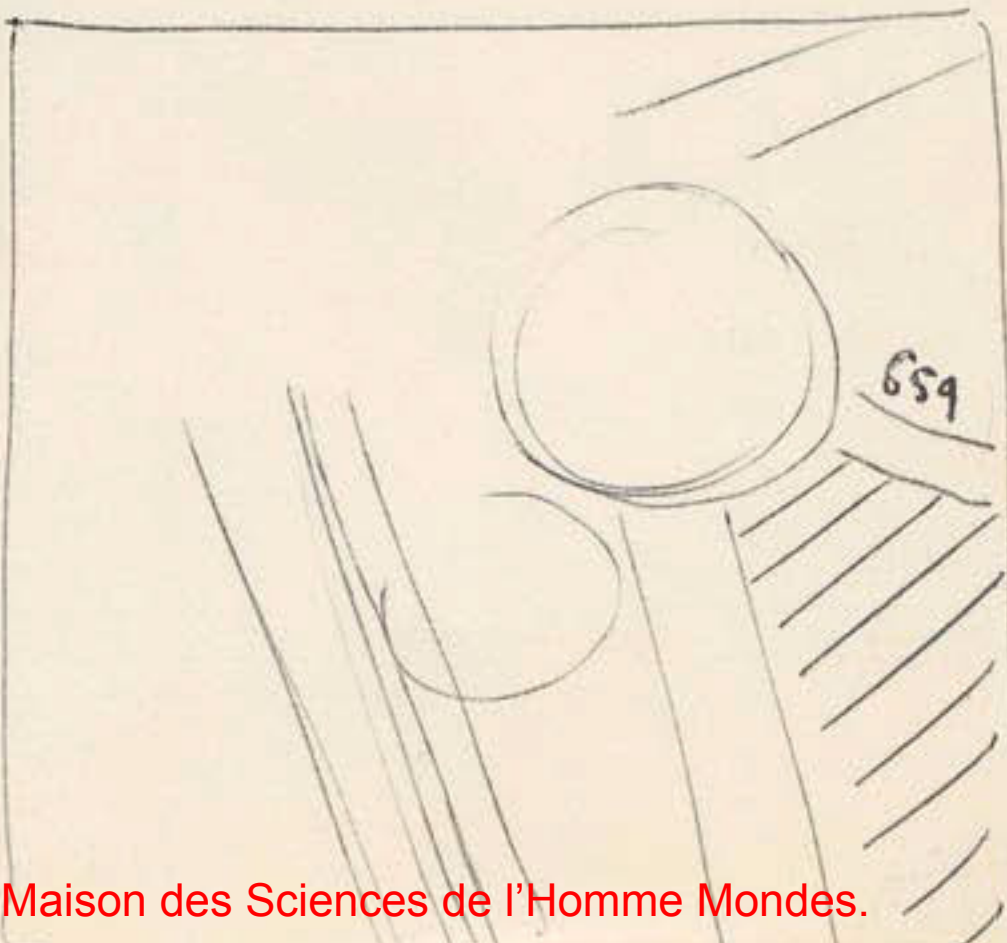
23.7.63.

à 0-40 cerde de pierre

17.8.63.

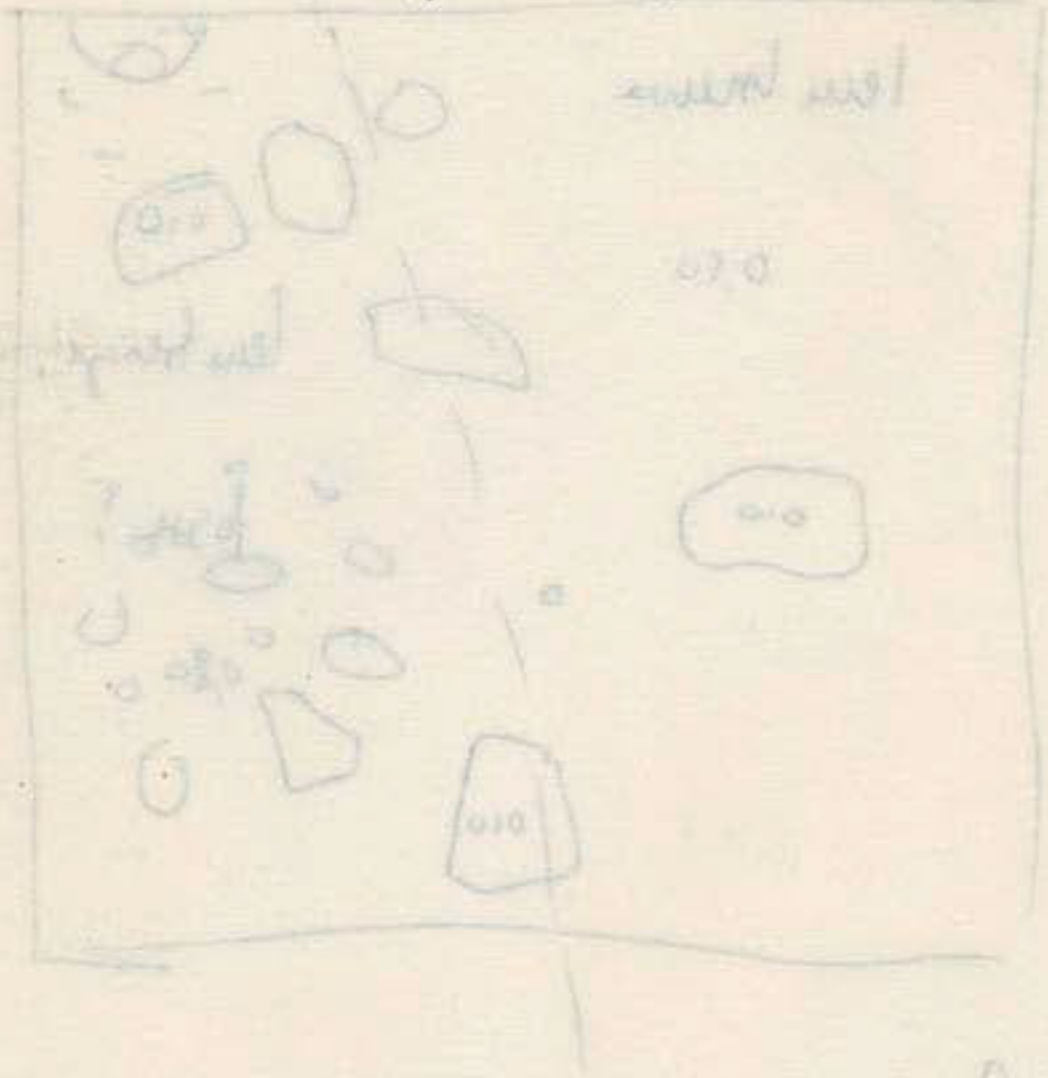


27.5.65



27.5.65 - de la base du mur 659
 à 0,80 - encore qq traces
 pleins (2) - confirmerait que
 le mur 659 appartient au
 niveau (2).

La fosse 556 au voisinage de
 quinze jours pourrait être de (1)



72.2.48



SITE

Locus

Carré

S 13

Date:

SITE

Locus

Carre

T. 13

Dates

SITE

Local

Carré

U 13

Date:

SITE

Carré L 14

Date

LOCUS

16. 10. 54 - surface - beaux de jolies de (2)
sur qq terrain je récut - jts ?

Catalogue N°

SITE

Locus

Carré L 14

Dates: 16. 10. 64. Surface - beaucoup de jolies
de (2) au qd tenans + recent

30. 31 mai 67. → à 98.30

degageant un "glâbe"

jaillissant à sa venue
clats de fleurs, lanelles
grand éclat de notes -

1 fragment de figuier.

au nord et jeter qui paraissent
être un vestige du mur 600

SITE *0.11.19* Locus **M 14**
lot 1 et 2 app Carré **883**

Date: **5.10.89.** → 0.30 - 40

terras modernes (arabes - byzantines)
 99 fragments type Level ②
 99 débris - non caractéristiques

31.5.85. quant S.E.



25 mai - maille avert -
 au-dessus du niveau des structures
 614-615. (niveau 3-4).
 débris, ossements, fragments de terre houle.

26 mai - dalle en pente vers l'est.
 → 0.40 sur 3. au milieu de M14

29 mai - trou d'un grand "foyer"
 à l'ouest NE. Sans les dalles en pierre.
 prélèvement d'un échantillon de terre grise
 peut être fosse? au distinguer terre de
 terre gris jaune de la terre humide environnante.
 mais la limite tout peu claires.

niveau 1 c au 5 - plutôt 4 c
 à 0.40 m de terre de M14 "3"

30-31 mai angle N.O.

9908 m le tal. humain?

Yeu henn, tr concuete, ~~meu~~ meun
- ~~meu~~ type tal d'occupacion.

Date:

02-02-02 - P 7 03 7

1. (moyen, m. henn) - meun meun

(3) meun meun (pp)

meun meun - meun pp

meun meun - 21-2-18

meun meun - 21-2-18

meun meun
meun meun
meun meun

meun meun
meun meun



meun

meun meun - meun?

meun meun - meun meun
(meun meun) - 21-2-18

meun meun - meun meun

meun meun - meun meun

meun meun - meun meun

meun meun - meun meun

meun meun - meun meun

meun meun - meun meun

meun meun - meun meun

meun meun - meun meun

meun meun - meun meun

meun meun - meun meun

SITE

Locus

Carré N 14

Date:

7.10.69.

à 0,20 0,25 sur surface aduelle

Mur en sel de platre - avec in situ

à 604 - jal de Saratte et grosse

Mollette

ce sal s'élève à 014 et

en N 15/0 15

à la limite de NO une sorte de

Sarrien rempli de jaisaille

- 99 silex - pitiquent sur de jaisaille

sur la surface -

au dessus du sal blanc.

22 mai 69. - suite de gisement 3-4

traces blanches et de sal mais pas de sal distinct.


de gisement de mur et aussi N 13-14

mur de brique N 13-15 - en haut.

24 mai. - suit - 9905 et silex en 1810 - 1 petit mur à deux joint.

26. mai. Sal - hauteur du Sarrien 851 niveau 1-5 !! 99 silex et traces blanches, cailloux rien de jaisaille.

le dégrèvement du cané en de l'end de
851 jusqu'au milieu de la
hauteur de la bordure - matériel



--- (0) et
fillex) qq fragment de
leur bulles mais peu
abondant.

trois lames discontinues -
à la 1/4 NE du cané, cailloux
et foyer.

ymai - atteint la hauteur de
la base du 555 - 0.30 au sud
sur la pierre qui se trouvait
dans la niche 681

laine hume, dure, compacte -
peu jaune sur le quart sud est

SITE

Locus

Carré O 14

Date: 8.10.64 - 20.90 - Ceram ary abundant
substrat type no 1 - 1905 - sans silex

7.6.66 - ary aboissement.
silex - 2 lits de silex.
euler 10⁻ au dessus -
appartait matière blanche mais pas sal.
sauf le sommet de un de briques 555.

7.6.66. 0 pierre et silex -
cauche au dessus du mur -
pas de ceram.

12.7.66. au sud du mur
cauche au dessus du sol 5
wh. éclat de silex violet. autel.

au nord du mur - (1076) - wh. silex -
Surtout en particulier -

13.7.66. au sud du mur. cauche (5)
cauche (6) - wh. petit fragment de terre brûlée
foyer!
lits de silex.

30.31.5.67 - 2 diffractia jarai.
cauchend 5 9-5
wh. silex - (n. 2777)

SITE

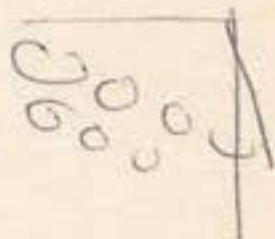
Locus

Carré

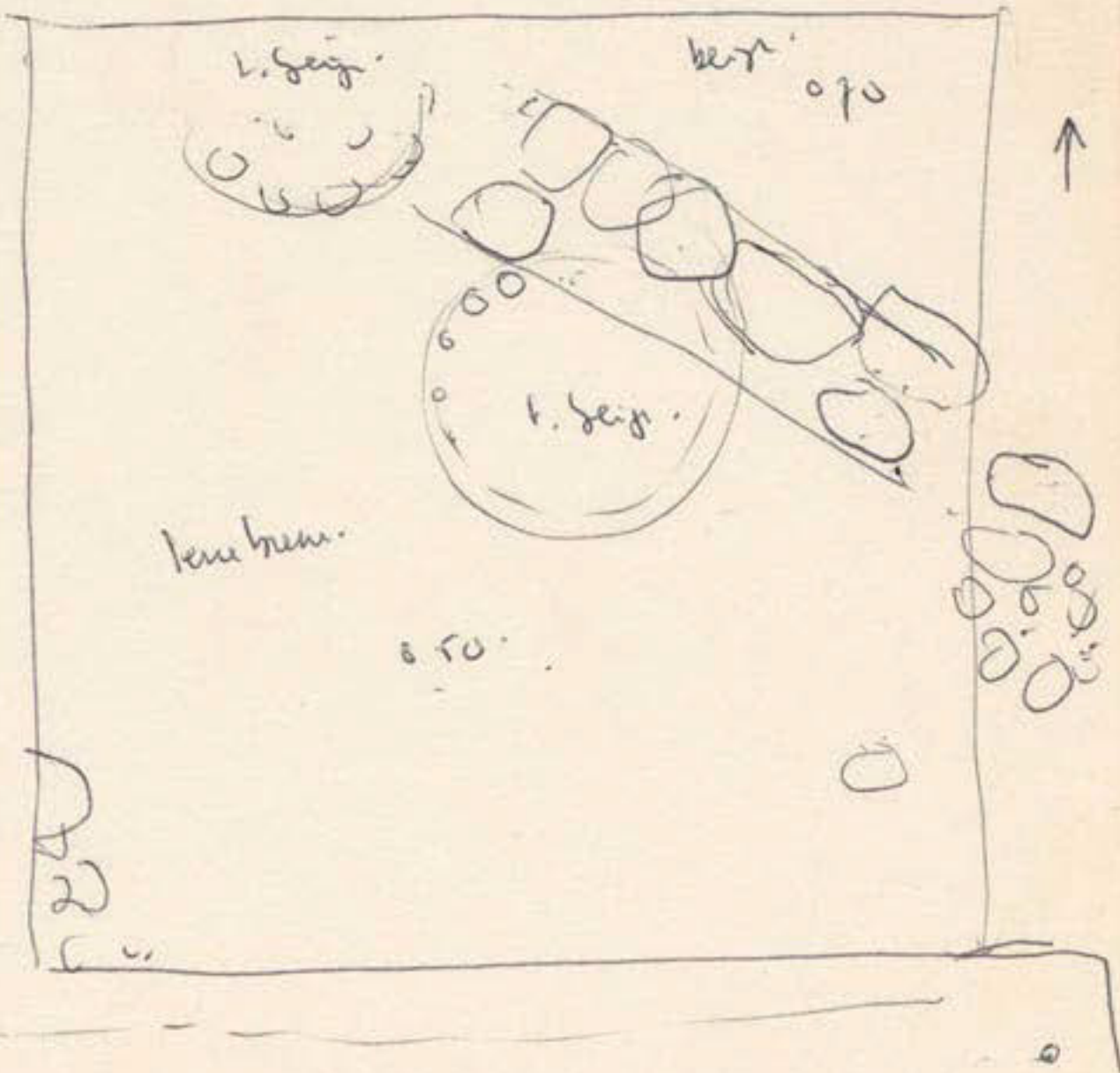
PIA

Date:

24.7.63 - 7095 0.30 (5 cauffin)
 Sls cauffin non lenti - also horizontal -
 0.30 0.40 ds angle NE men



25.7.63 - au dessous du niveau du men -
 terre beige - jolies graines jaunes.
 1 cauffin tendent -
 ds angle N.O. fragment de terre brulée
 au point de vue



SITE

Locus

Carré Q 14

Date:


22.7.63. → 0,30 -

joben assy at antea
1 lette de fleche -
approche de la couche
beige d le angle Nord et



23.7.63. → 0,70 à l'Est.

rem beige à partir de 0,30 0,40.
Matériel man abondant qu hier
mais encore un gros cauffman.
en 541 - un petit pot au dessus à la
base de cul.



6. 10. 69

banquette nord → 0 30

os de bœuf

Cervin type n° 1

tin encaissé

21. 10. 69

carabe beige - de 0,10 à 0,70

bonans grossiers - juchant (2)

uniquement

4. 6. 65 - carabe 3 - superficielle

un. jeté galet, saut de file x

dos - Puyot de terre caill.

de ceram.

24. 6. 66 - au sud du n° 6 62 - 167

qq ten intérieur (2) - un ossement

au nord du n° (n° 1819) 3-4 fosses caract.

un. ossement - Caillauti.

au dem du tal d'occagati

cauzant au n° - carabe (3)?

au ten intérieur

28. 6. 66 qq ten par caractéristique.

seule sul (car jeté - la face de jeu du n° 167) - jeu de char.

un. ossement saut nul

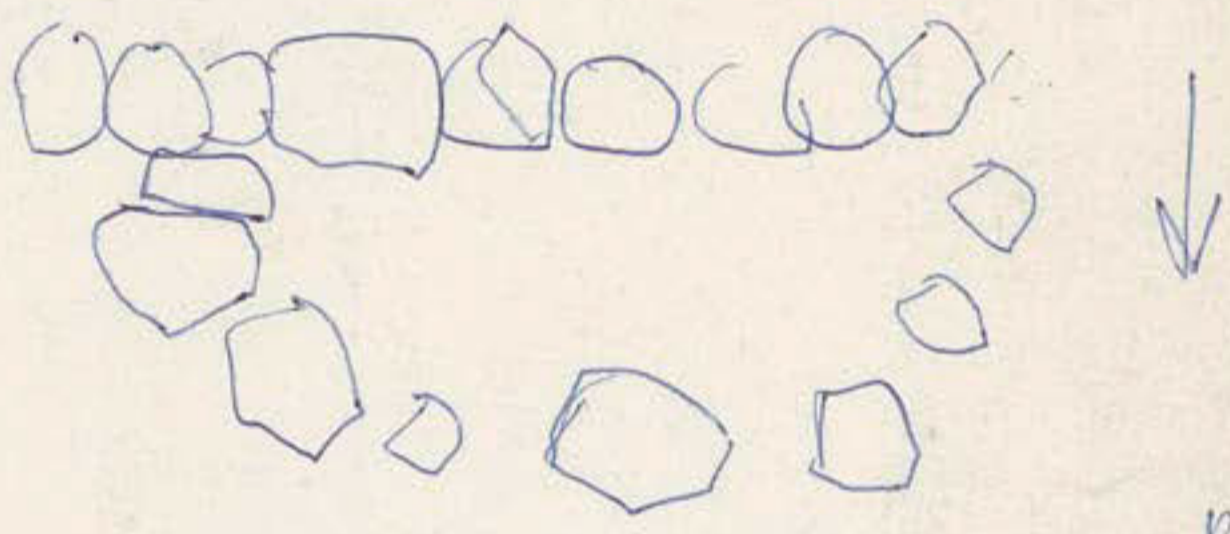
SITE

Carré Q14

Date:


Locus

niveau (A) - Mur Est-Ouest - 1 au 2 rangées
 d'os, galets calcaire et marais.
 Sur une rangée
 sur sal terre d'une campagne avec
 concentration de CO₂
 au feu et de briques brisées



R11

le sol remonte fortement
 vers l'ouest.



SITE

013 ← - 2014
Locus 20 2.19
Carté R 14

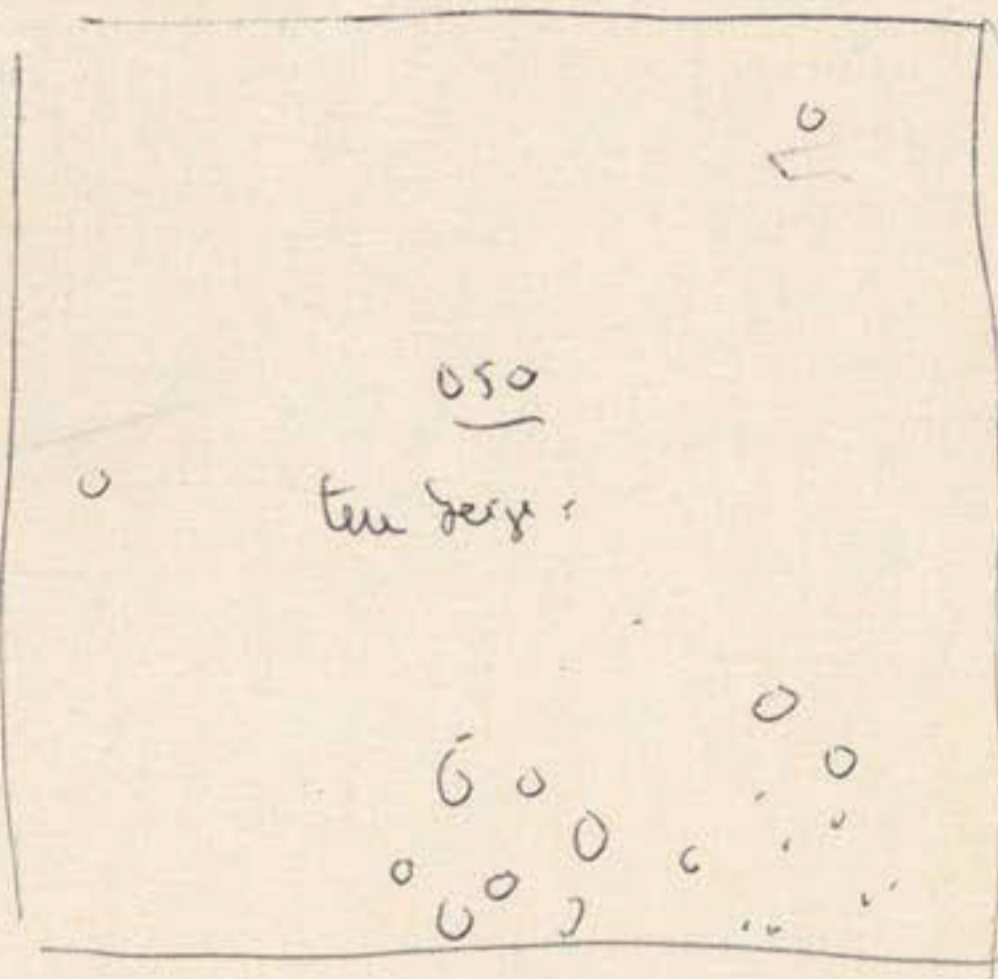
Date:

22.7.83:

→ 0.25 0.30 -

un de particulier. - a et enca a
20.30 - plus haut que dans le R.B.

poterie très abondante (3 cauffin)
et ossements.



El. 10. 89 - feu deye . de 0,50

→ base mur 0.22

0.85

poterie (2)

1 pic  plus ancien!

21. 8. 86. - (2)

1 lame
à base
teinte


poterie rare

1 fig. unelte
type B



29.6.66 - 1865 - → 190
A1 A - ligne de matériel.

55.1.58
→ 187.1.58
à l'usage de la ligne de matériel
(diffusion) (Distribution de matériel)



1870 - 1875
→ 1875 - 1875

