

De : Jean HUMBERT <archeograf.jh@cytanet.com.cy>

Société : DessArchéo

À : VILLENEUVE François & Estelle <abc.villeneuve@magic.fr>

Date : vendredi 24 septembre 2004 9:01

Objet : DH mur N. du téménos

Cher François,

Je te sollicite au fur et à mesure des problèmes rencontrés, mais prends ton temps pour répondre.

Bon, ben voilà, pour le mur nord du temenos, je patauge! Je ne sais pas si avec Alain vous avez pu dépatouiller tout ça, mais voici, ci-dessous, ce que j'en ai sorti ce matin - agrémenter de quelques réflexions. Il y a une incohérence avec les bouchages des portes, quelle solution adopter. Que faire des massifs mis ici dans l'Omeyyade?

À plus
Jean

Non cher Alain, je t'envie ça sur papier, car je ne suis pas sûr que ta machine peut recevoir par mail ce dessin envoyé par Jean. Peux-tu me faire les commentaires sur ces 2 feuilles pour que je lui réponde? Tu peux aussi lui répondre directement, mais prévise-moi!

Amicalement,
François

PS. Je lui réponde déjà que:

- les portes bouchées, on ne comprend pas !!
- les "massifs" dans "l'omeyyade": non car ils descendent jusqu'au bas (cf. sondage à l'extrémité ouest de S9) or il n'y a pas trace stratigraphique ou d'occupation ou de travaux B4Z. ou du OMEYYADE dans le secteur, n'est-ce pas. Mais, dans le sondage extrémité ouest de S9, est-ce que le "massif" le plus à l'ouest est post sur le beau dallage ??

FV: ce n'est pas bon. Romain.
 Mais postérieur (accès contre) au mur tenenos II en
 Sicile. Poste (à l'ouest : sud-est) sur
 le dallage du II^e siècle ??

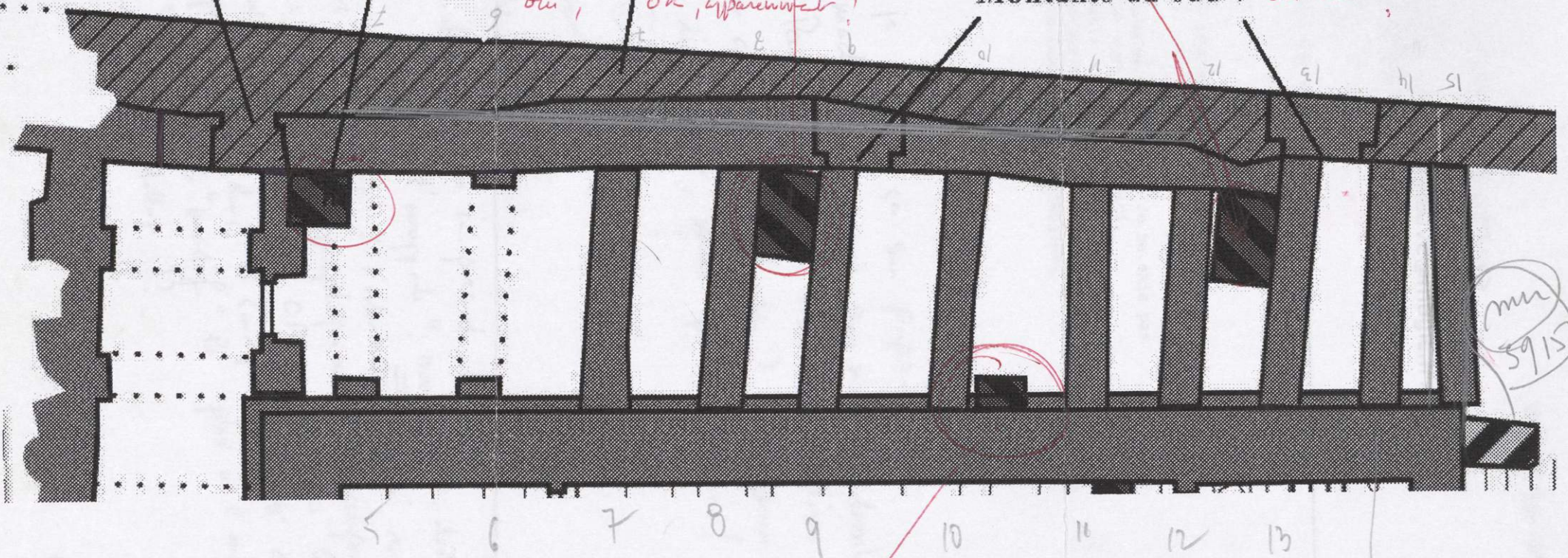
Placer dans l'ommeyade en 2001!?!
 C'est bon ou pas? (je doute que cela soit bon!)

Montants
 au nord *eh oui!*

Mur 1er siècle?

oui, OK, apparemment?

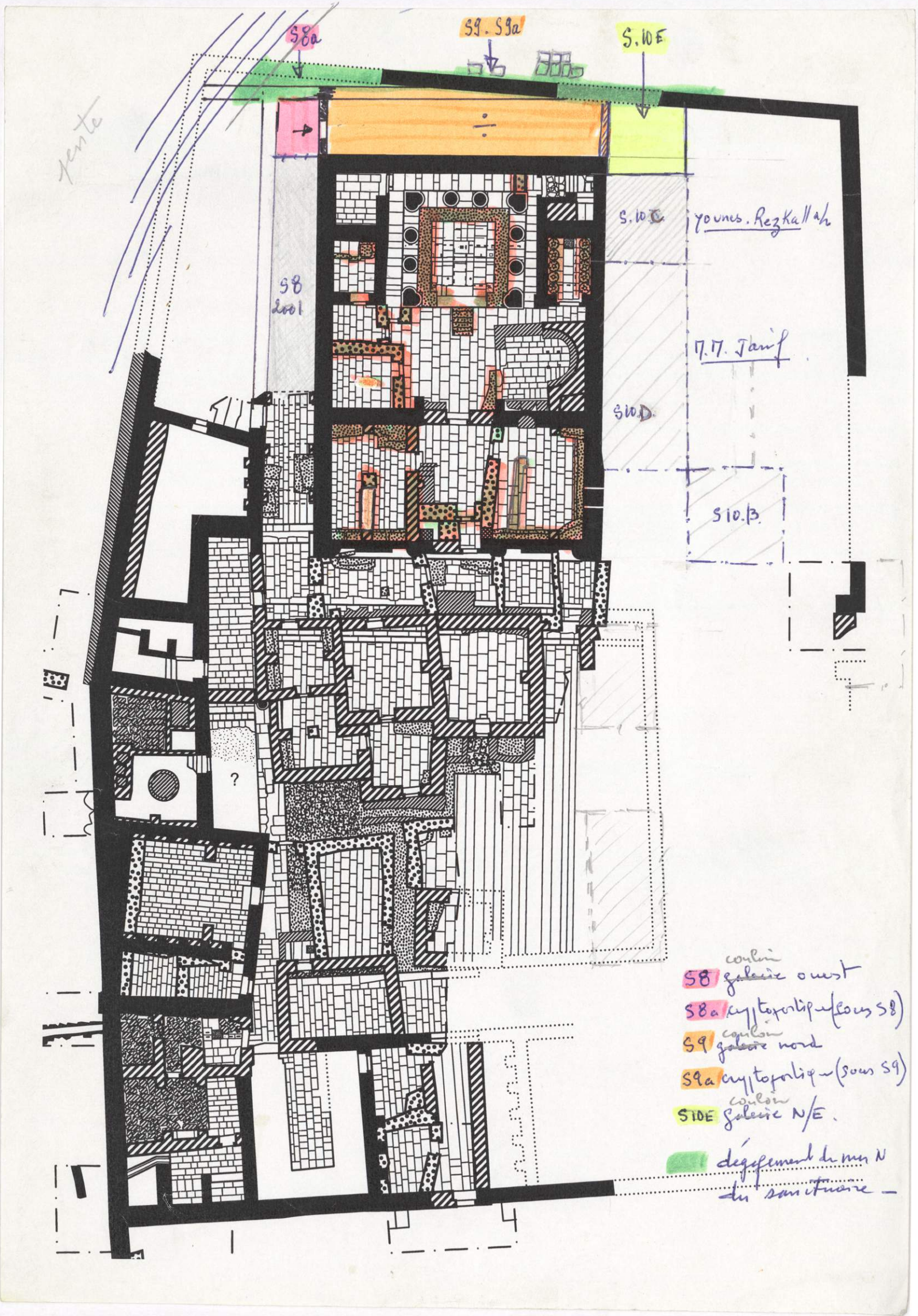
Montants au sud ! *eh oui!*

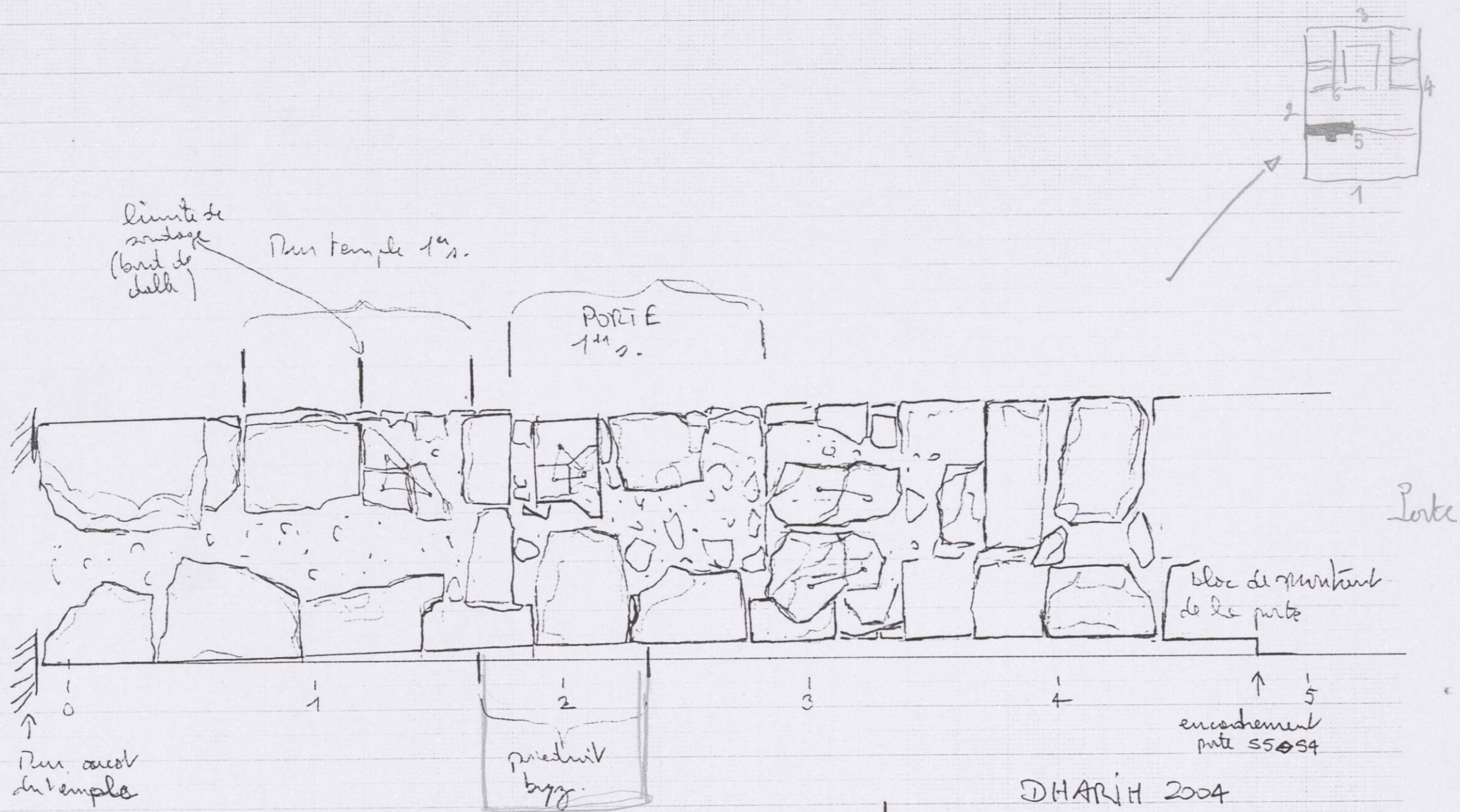


mm
 5915

Quid de ça (FV)?

1	Re D144.
Travaux de la campagne 2004.	
Jean Humbert 2001	





↑
Mur, côté
du temple

limite de
soudage
(bord de
dalle)

Mur temple 14/15.


PORTE
14/15.

piédroit
bygg.

bloc de montage
de la porte

↑
encastrement
porte 55/54

Porte



DHARIH 2004

Sanctuaire - temple

Mur 5 côté ouest du vestibule 55

1/20 JH 14/7/2004

dessin original.
des Jean H.

3	14/04/55	1/20	Jean H.
mur 5 ouest de 55		14.07.2004	

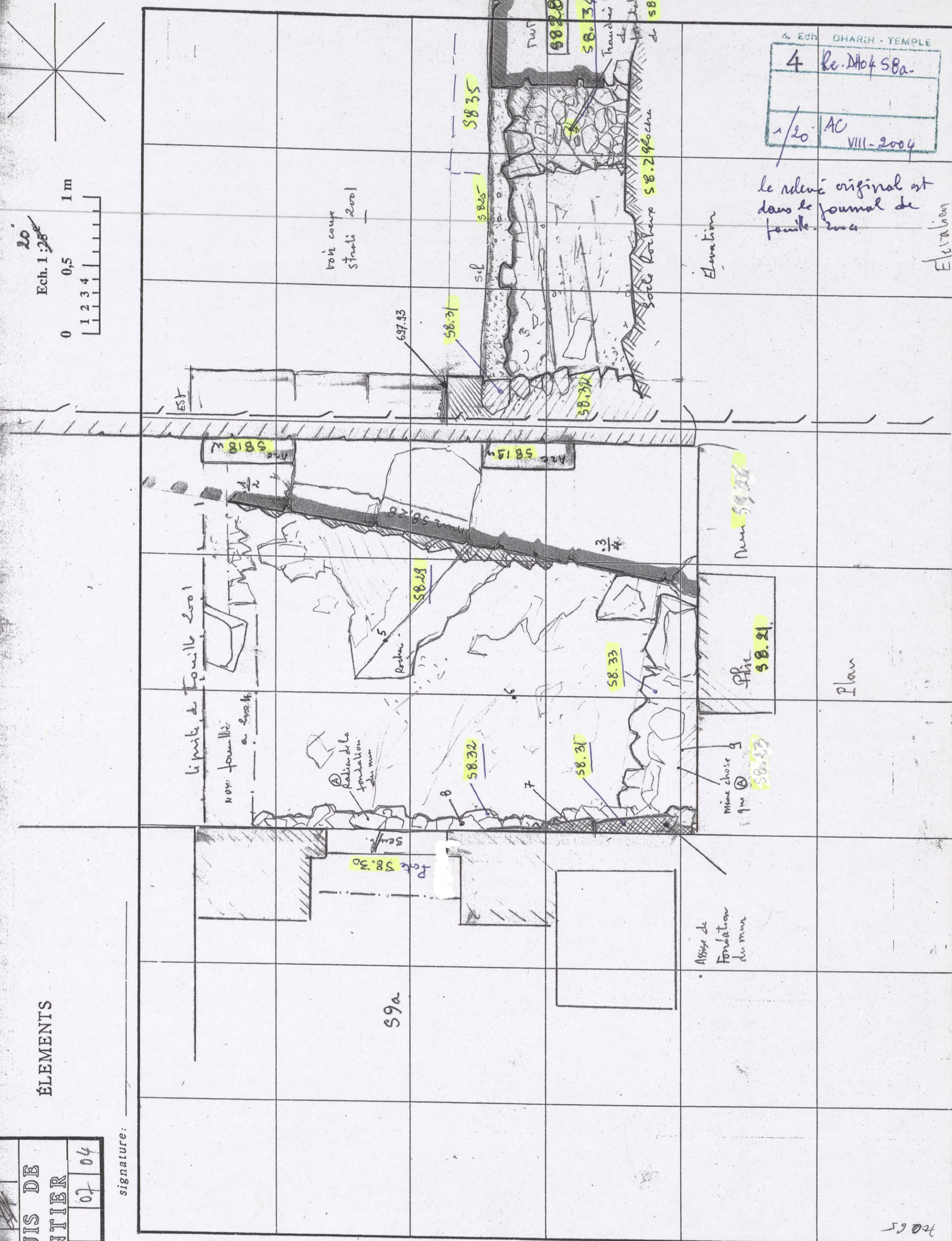
DH04	S8		
CROQUIS DE CHANTIER			
		07	04

ÉLEMENTS

signature: _____

700.60
COTES

N°	altitude
1	697.70
2	696.90
3	697.80
4	697.00
5	697.00
6	697.00
7	697.80
8	697.50
9	697.55



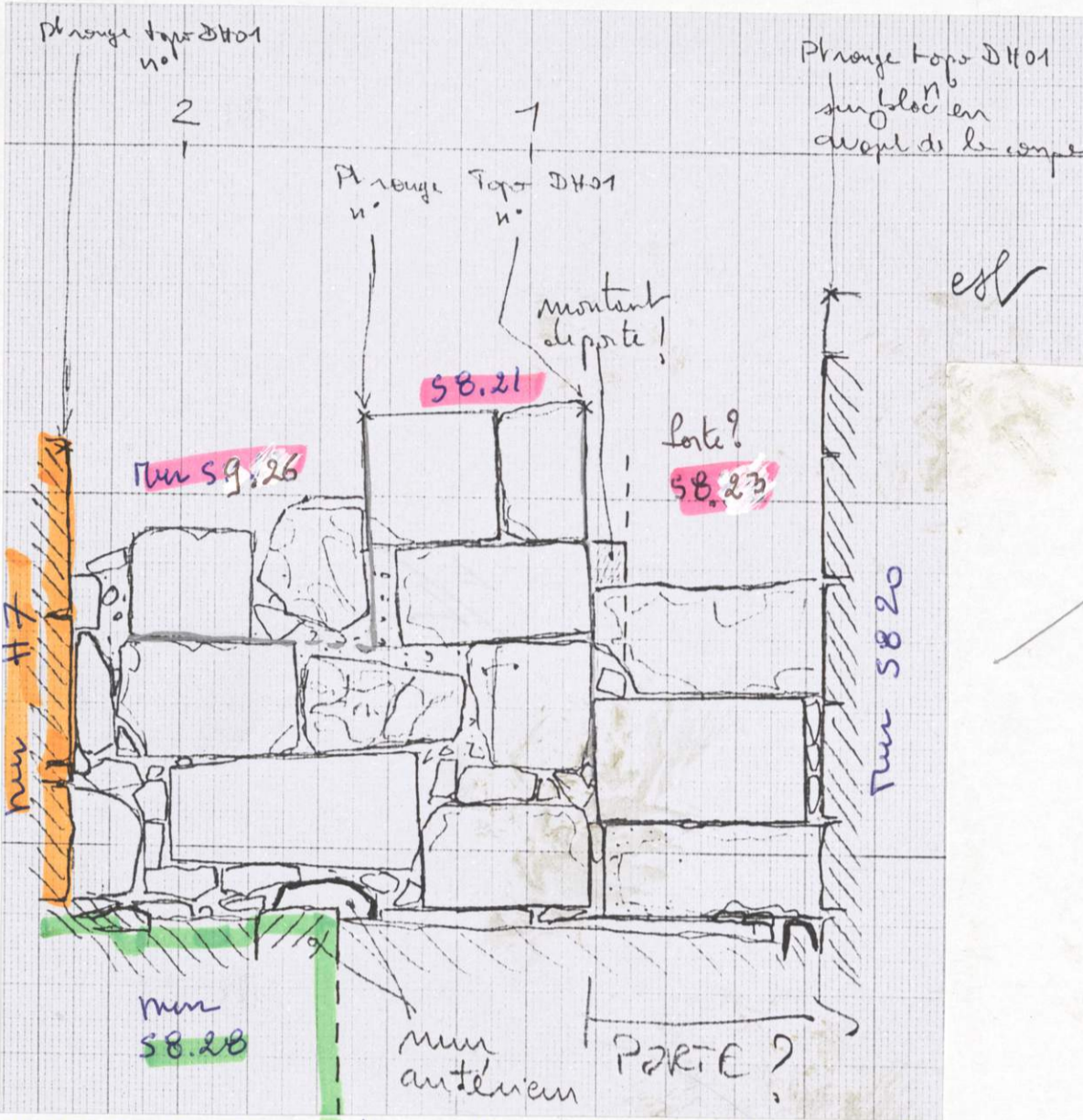
4	Re. Dhok S8a-
1/20	AC VIII-2004

le relevé original est dans le journal de fouille. 2004

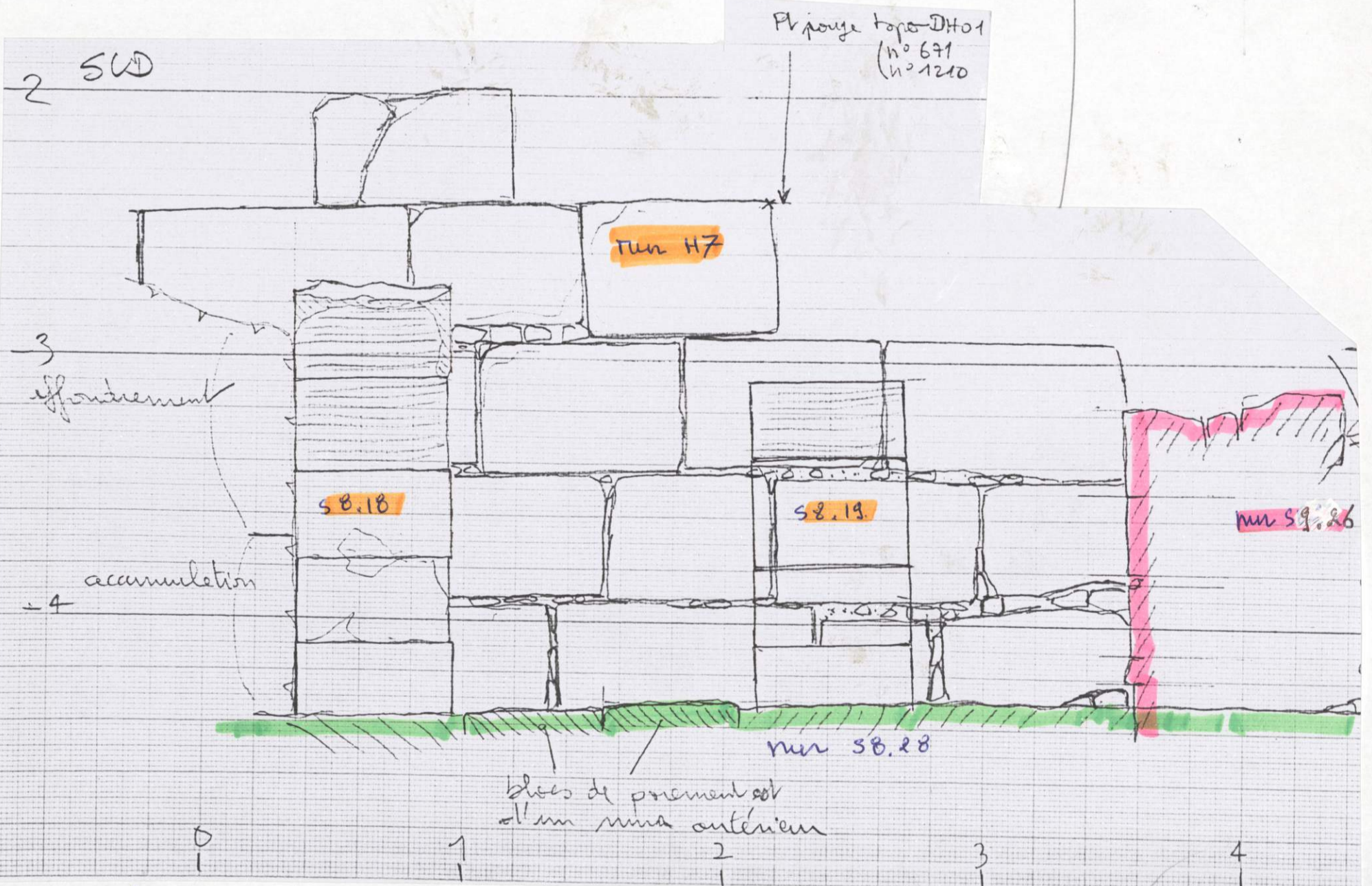
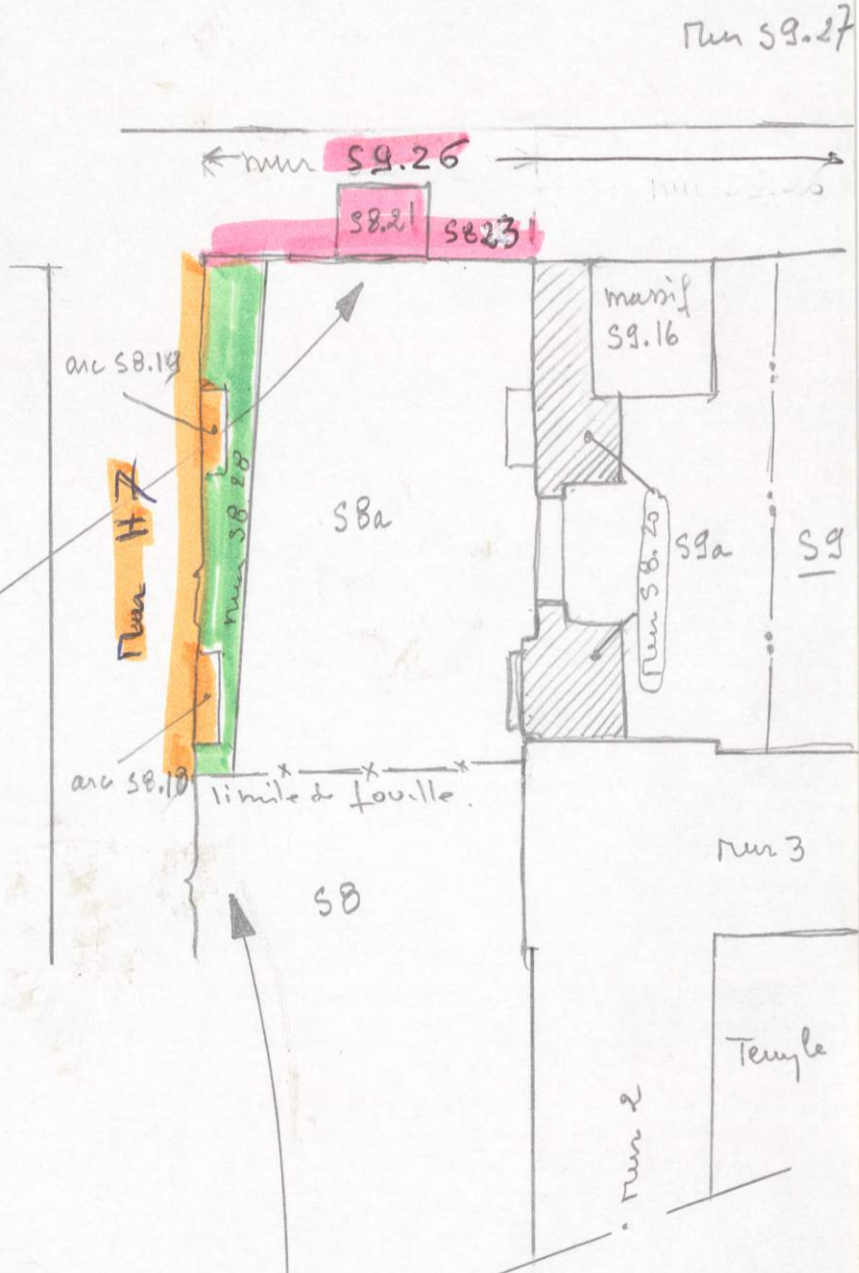
700.60

5	le DH04
murs. H.7	SB.23
1/20	Jean Humbert
	12/13-07-2004

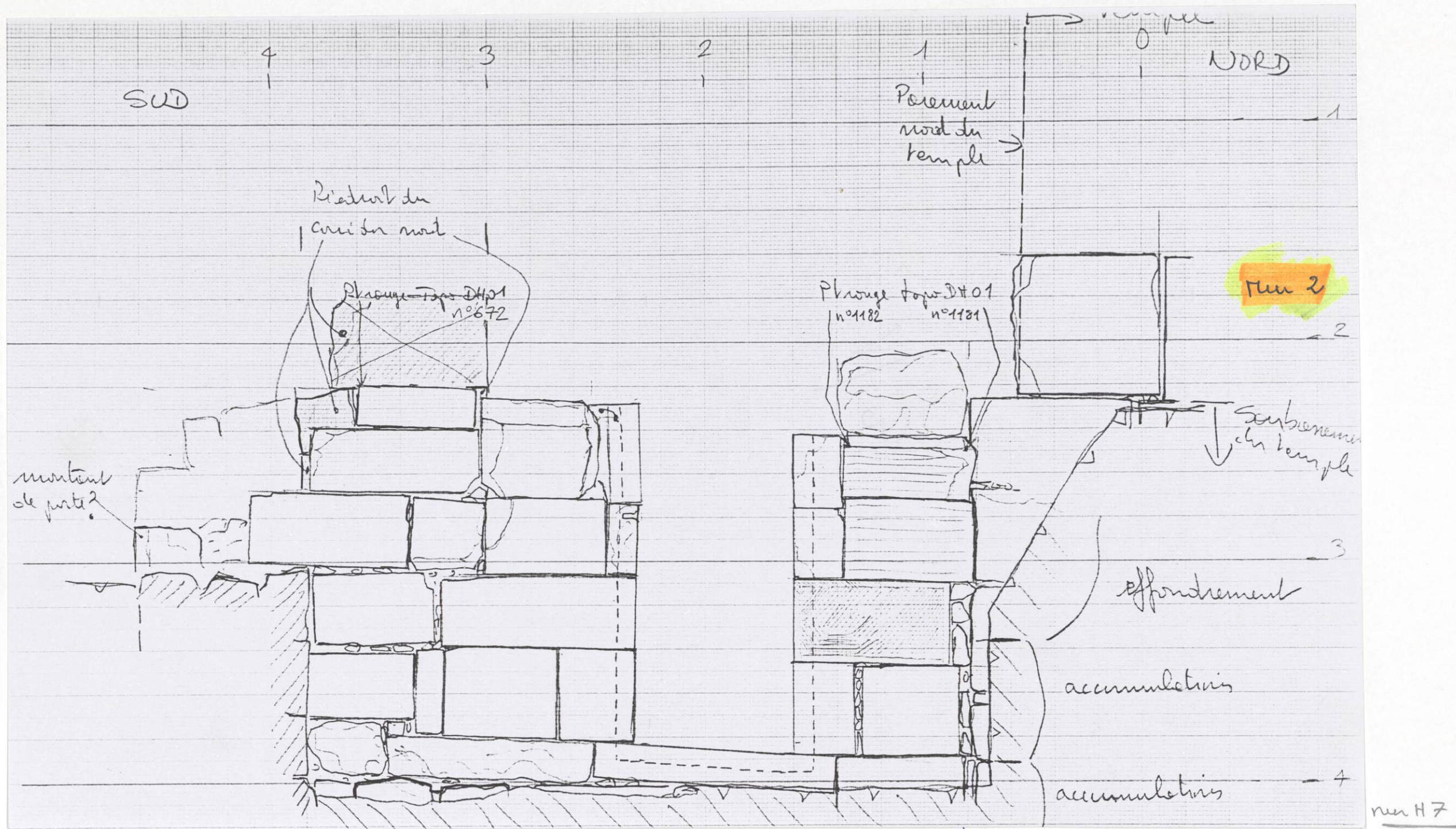
les reliefs originaux sont chg Jean H.



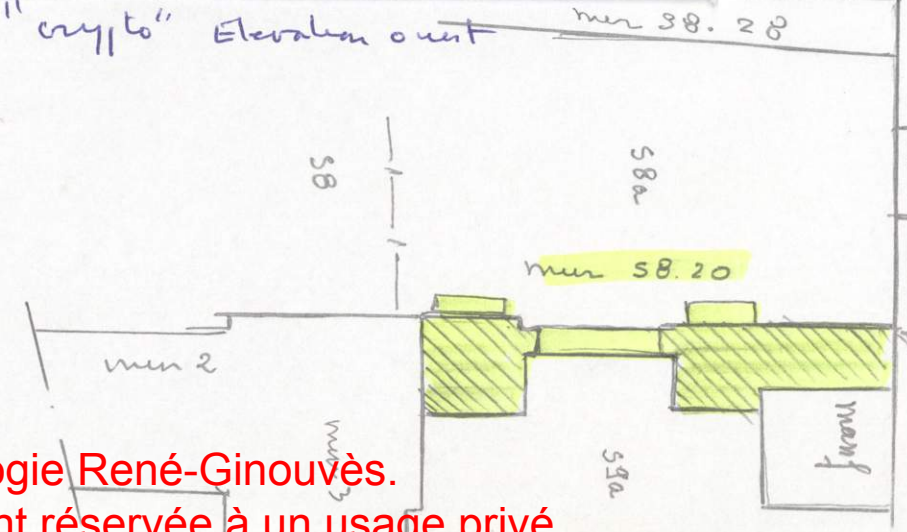
DHARH 2004 S8 corridor ouest Elevation Sud du mur Nord
1/20 JH 13/7/2004 1/1



DHARH 2004 sandouan. S8 corridor ouest Elevation EST du mur ouest 1/20. JH 12/7/04. 2/2.



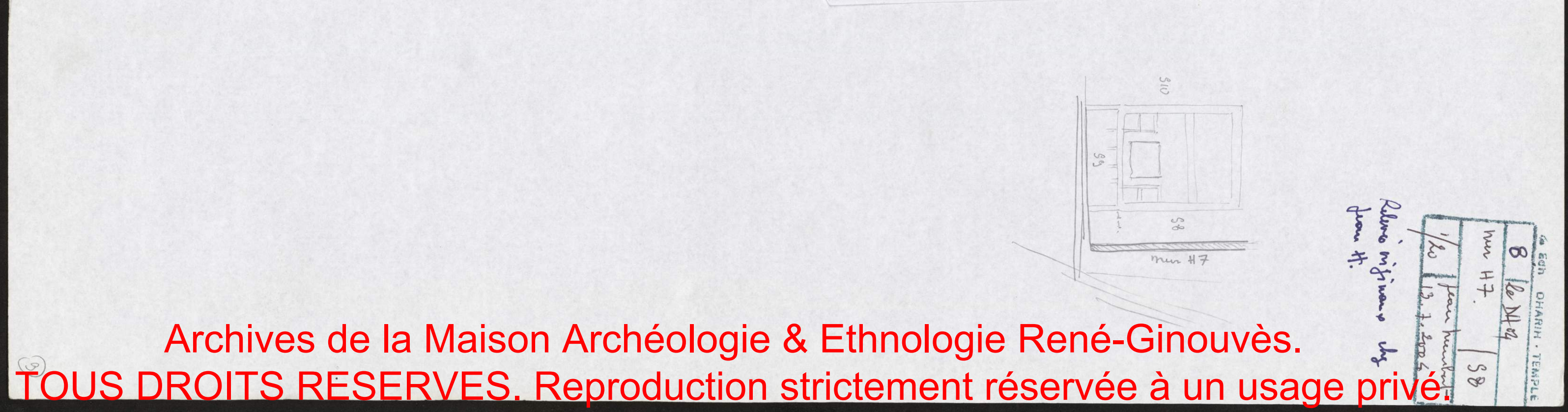
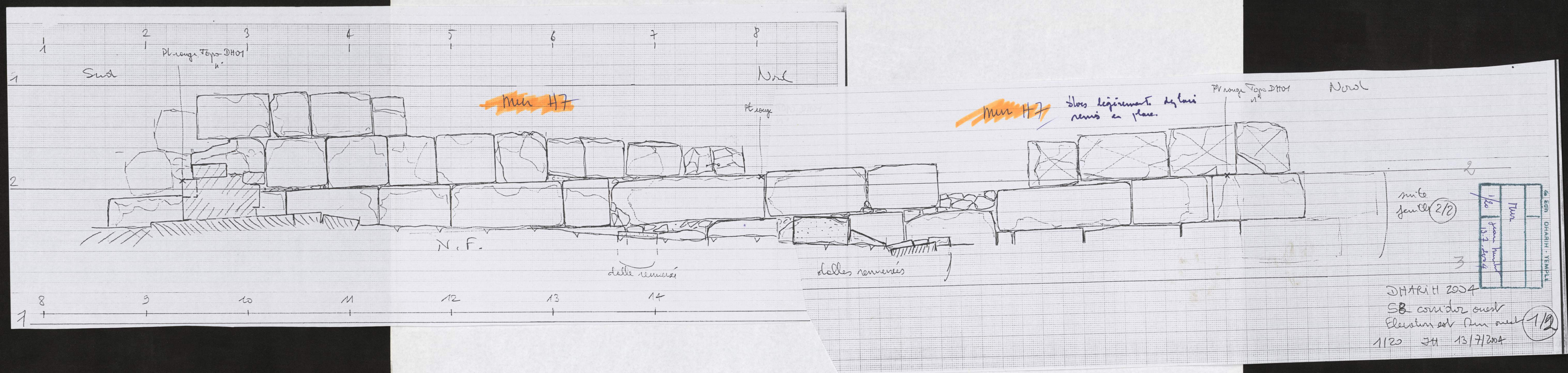
DHARH 204, S8 corridor ouest mur ouest du Temple. + mur dans "crypto" Elevation ouest mur 58.20
 1/20 HT 12/7/2004. 1/3.




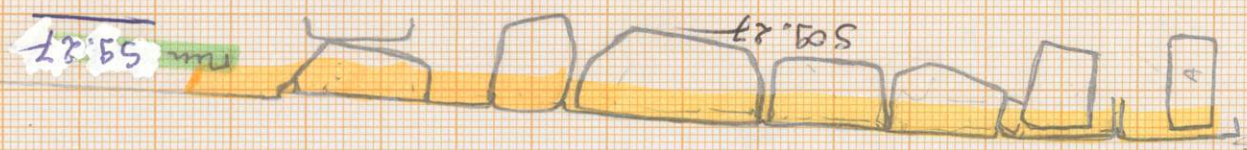
Plans original de Jean H.

6	DH04	
mur 58.20		58
1/20	Jean H.	

4 Edn DHARH - TEMPLE

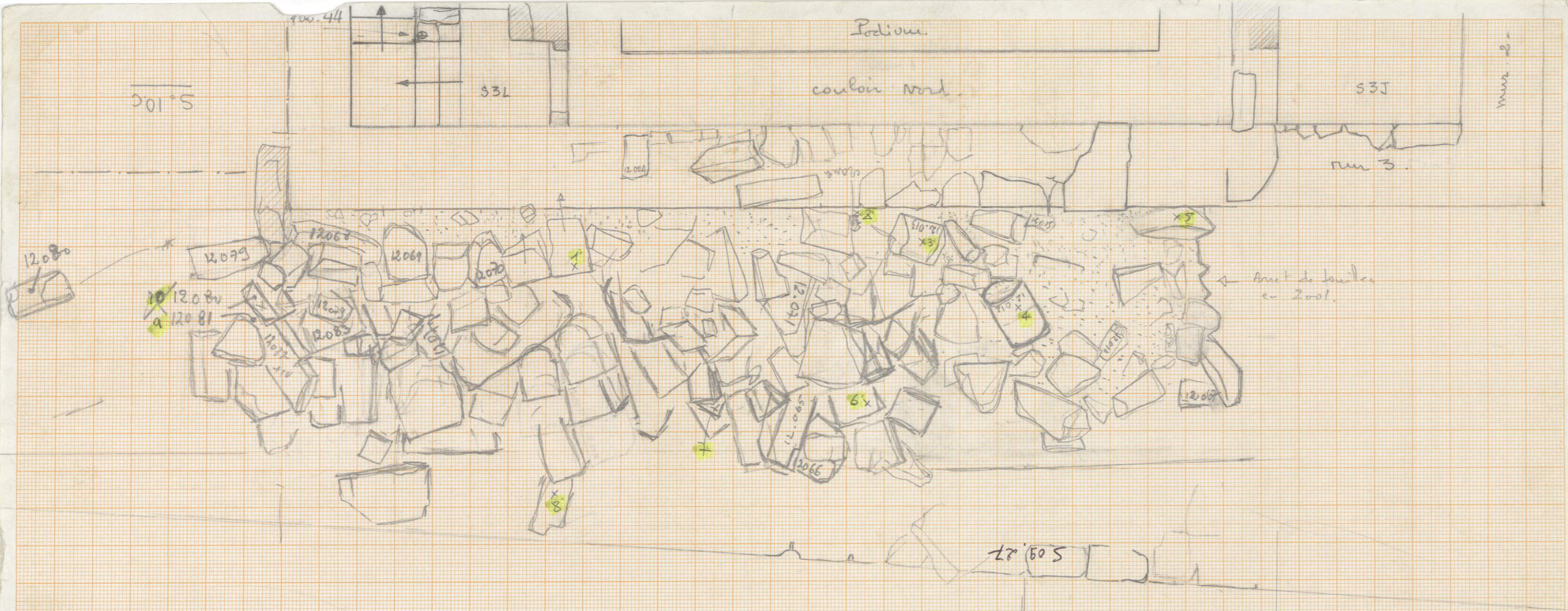


Archives de la Maison Archéologie & Ethnologie René-Ginouvès.
 TOUS DROITS RESERVES. Reproduction strictement réservée à un usage privé.



ER 1/50.
angle NO du sanctuaire
S8 déambulatoire dalle O
S8a cryptographique ouest
S9 déambulatoire dalle N
S9a galerie souterraine
S9b passage N.
N

K. Esch DHARIM - TEMPLE	
<u>9</u> Re.DH04 59 - 01	
Plan et chartré n° 1	
S9	
1/50	Recherches 07.2014



$702,44 + 1,05 = 703,49$

1	1,26	-	702,23
2	1,88	-	701,68
3	1,75	-	701,36
4	2,16	-	701,33
5	2,21	-	701,28
6	3,21	-	700,28
7	2,99	-	700,50
8	3,25	-	700,24

10
 Re D104 59-02
 Plan de Charlie n° 2
 59
 Richardson
 07-2004

12081 plan de plâtre avec inscriptions en arabe
 12082 — — — — —

Alluvions

11 12.081 701.13
 12 - 26 701.26
 13 - 37 701.63
 14 - 38 - 702.04
 15 - 39 - 701.03
 16 12.030

PTZ 702.44 angle NE de la plate de l'escalier.

z=1.20

Zeit
 Ahmed
 B. Lal.
 Rehamad

mur 4 de l'escalier



12082

12.095 (pour cre)
 12.090

12.088
 1.60

12.087
 2.01

12.086
 2.33

12.085 2.51
 12.081 11.17
 12.081 9.61
 12.085 12.05
 12.086

mur 1

mur 2

datte de sif de couleur 59

mur 59.26

mur 59.27

59

parement du mur 59.27 (Tombé)

sondage jusqu'à la base de la chute

dégagement partiel en surface

11	AE. 1104.59-03
Plan de l'escalier n° 2	
Ac.	



Tombe K
 Tombe bédoine
 DH 04 5902.

12067

509.26

509.27

12012
 12013



12	Re DH 04 59-4
Plan de chute n°2	détail
59	1 chambre
	07.804



Sondage jusqu'à la base de la chute

men ~~50927~~ 50927

K. Edh DHARIM - TEMPLE	
13	ReDH04.99.5
plan de chute n° 3	
59	A. Chauvin
	07.09.04

(14)




1 3.58 3 3.10 2 3.44

12130
 12129
 12133
 12134
 Plan 509.26
 Plan 59.509.27
 12151

12137

14		Re Dh0454-6		K. ESH DHARIN - TEMPLE	
Plan & plan n° 3		Detail			
59		A Chaux		07 2004	

55



A enlève

H.
Form

59.30

Arc 5908 complit
 5907 complit
 Arc 5906 canē
 Arc 5905 canē

15		Re 2104 59 - 7	
59		Plan & chutes n° 4	
A. Dharmbora		07. 2004	
E. Edh. DHARM. TEMPLE			

16 Red 1104-59-8
 Plan de chûle n° 2
 59
 A. Chambon
 07. 2004



12106
 12105
 12107

59

59

12104

Mur 3
 Démonté

12101

59

Mur 4 du Temple

6h 40 début du démontage de la face

Plan de chûle n° 2 partie Est

17	ReDH04.S9-9
chute - angle EST de S9	
A. Chambon	
07-2004	



12 199



MUR 3 du Temple

12090

AL 8011 100000 100000
18 Re.D404 59-10
A Chambon
VIII.04





Arc 59.08

Arc 59.07

3

Arc 59.06

Plan 59.07 Sud

cote. (voir le relevé 23. Re DHo4.59.15)

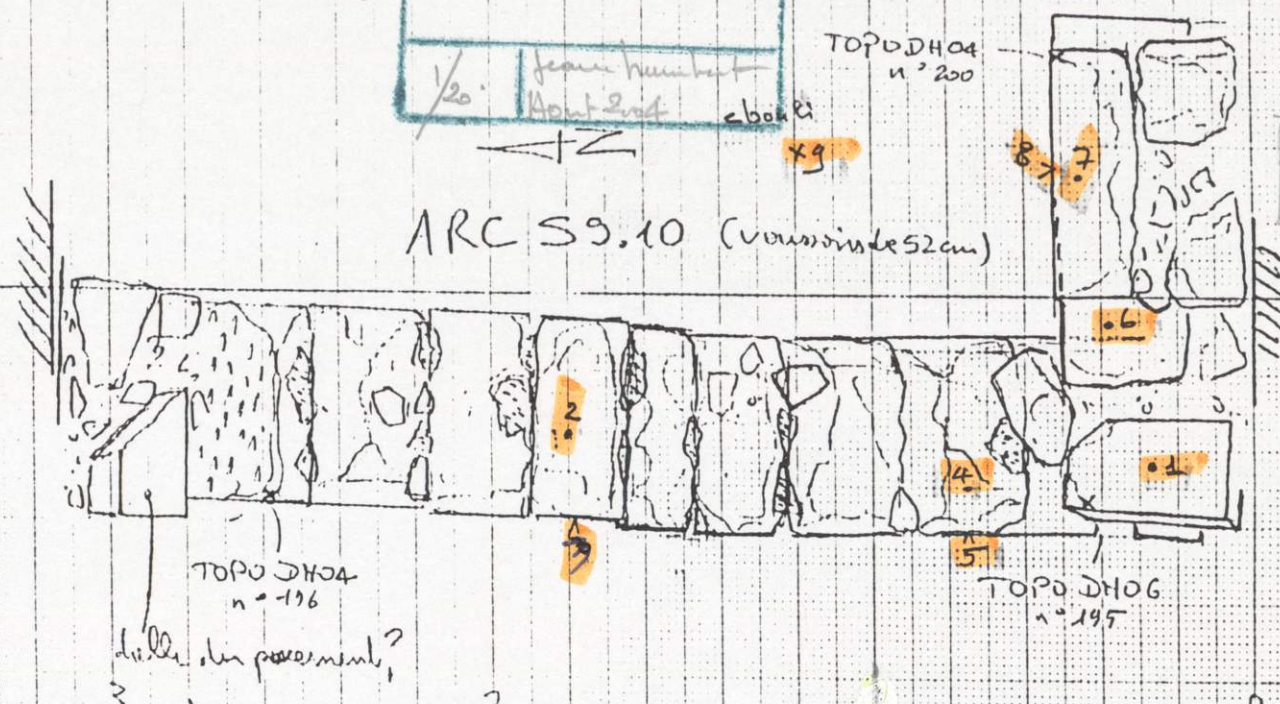
- 1 — 699.81
- 2 — ,92
- 3 — ,53
- 4 — ,38
- 5 — ,72
- 6 — ,46
- 7 — ,43

unijonx dy JH

Esti DHARH - TEMPLE
 23 Re DHO 4. 53-15
 1/20 Jean Humbert
 Août 2004

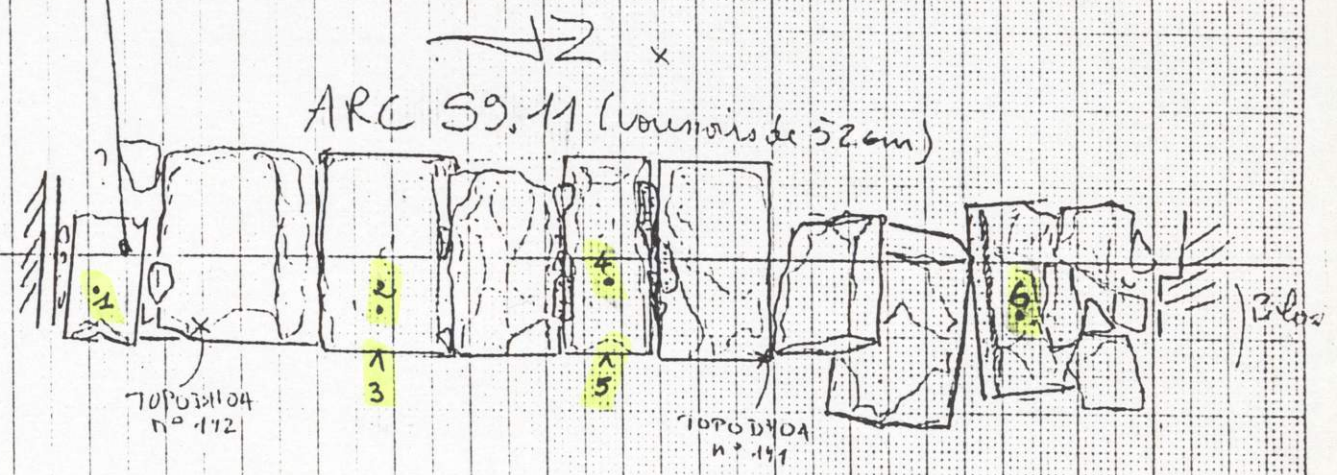
S9.10 Plz 700.60

1	0.89	-	699.71
2	0.96	-	10
3	1.23	-	37
4	0.97	-	63
5	1.24	-	36
6	0.93	-	67
7	0.74	-	86
8	1.45	-	15
9	2.20	-	698.40



S9.11 Plz 700.60

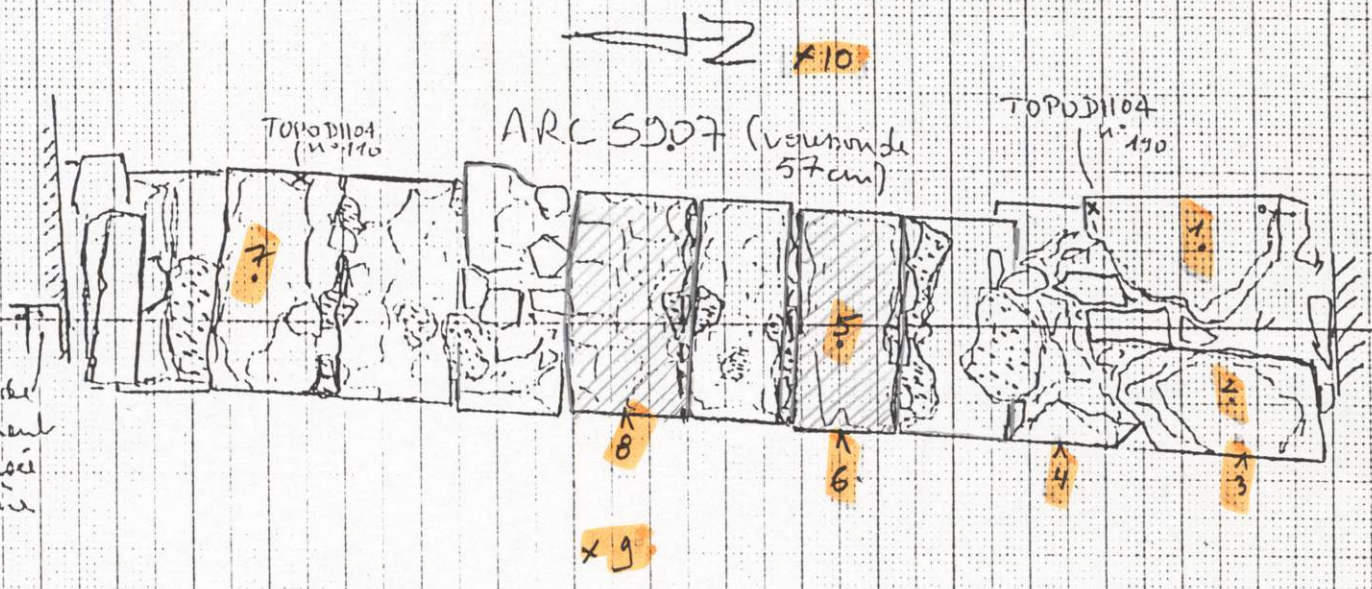
1	1.49	-	699.11
2	1.28	-	32
3	1.48	-	12
4	1.22	-	38
5	1.33	-	27
6	1.25	-	35



rière de pavement renversé en arrière

S9.07 Plz 700.60

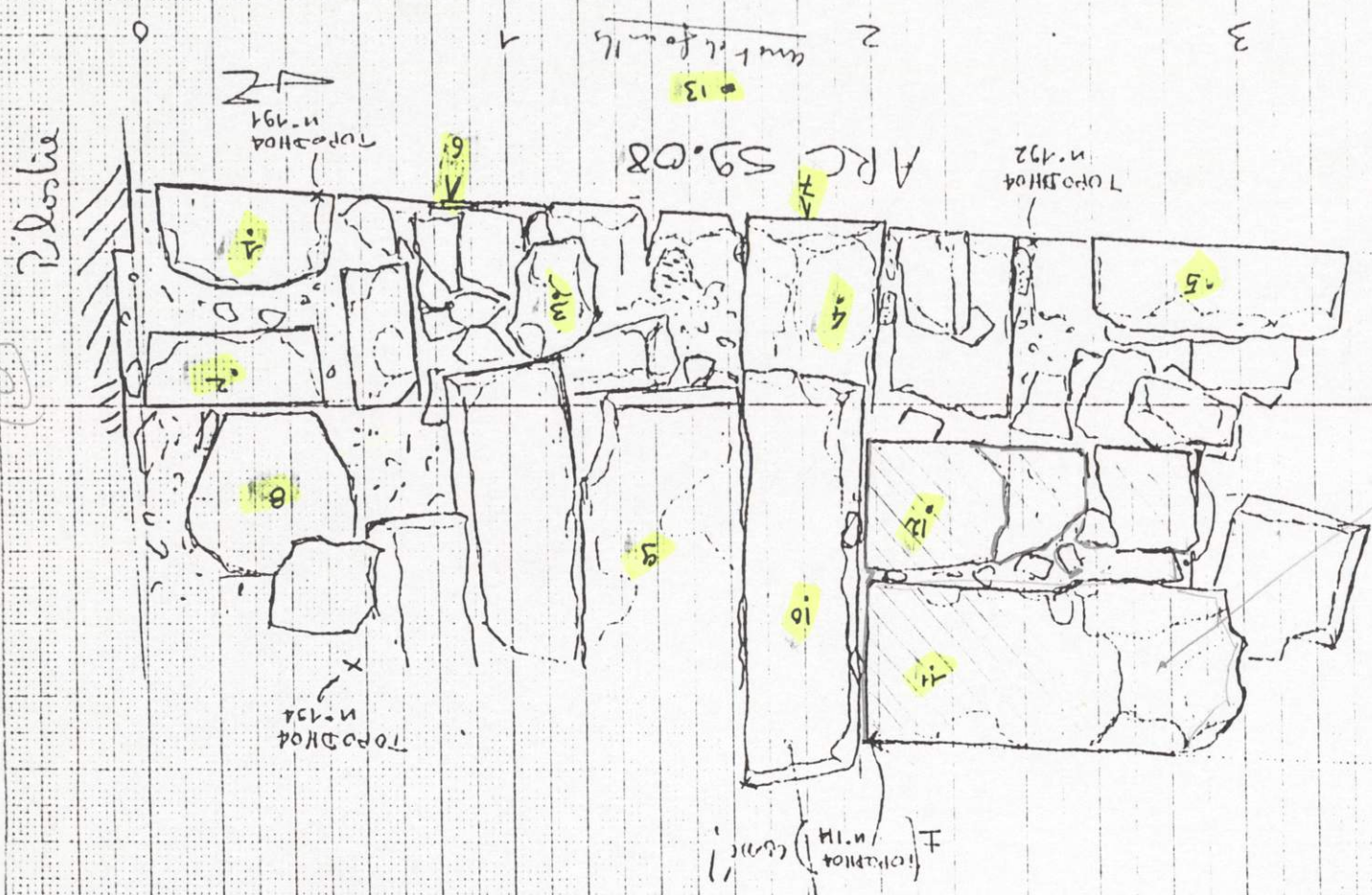
1	0.75	-	699.85
2	0.68	-	92
3	1.07	-	53
4	1.22	-	38
5	0.88	-	72
6	1.14	-	46
7	1.17	-	43
8	0.95	-	65
9	0.58	-	02
10	1.73	-	698.02



DHARH 2004
 S9 Ans
 1120 24 16/8/2004

24 / Re D Ho 4.99-16
 1/2. Plan complet
 Août 2004

Infirmary by JH



ARC S9.08 cotes Pt3 700.60

1	699.90
2	699.98
3	699.84
4	699.67
5	699.83
6	699.34
7	699.40
8	699.34
9	699.33
10	699.85
11	699.85
12	699.92
13	699.92
14	699.92
15	699.92
16	699.92
17	699.92
18	699.92



ARC S9.09 cotes Pt3 700.60

1	700.32
2	700.04
3	699.57
4	699.08
5	699.20
6	699.28
7	699.13
8	698.18

→ banc de famille

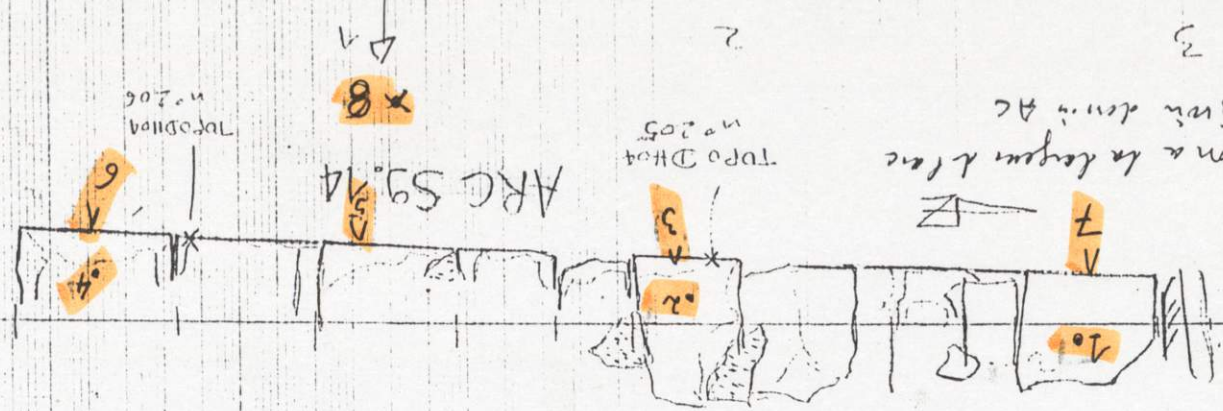
DHARIT 2004
 S9 Anc
 1/20 JH 17/8/2004
 Pt2 700.60

14

13

15

mur de fouilles



1	1.15	699.45
2	1.22	699.38
3	1.55	699.05
4	1.57	699.23
5	1.51	699.06
6	1.50	699.00
7	1.47	699.13
8	1.94	698.66

Ech. DHARH - TEMPLE	
25	Re DH04. S9-17
1/20	feuillet
	Avant 2004

requis par JH

MUR DU TEMPLE



Dallage S9.20
0.87 → 699.73

ARC S9.13

1	1.40	699.20
2	1.60	699.00
3	1.17	699.43
4	1.39	699.21
5	1.10	699.50
6	1.38	699.22

mur S9.18

1	0.77	699.83
2	0.80	699.80
3	0.84	699.76

mur S9.

4	0.83	699.77
---	------	--------

dallage S9.20

1	0.75	699.85
2	0.91	699.69
3	0.70	699.90
4	0.82	699.78

Dallage S9.21

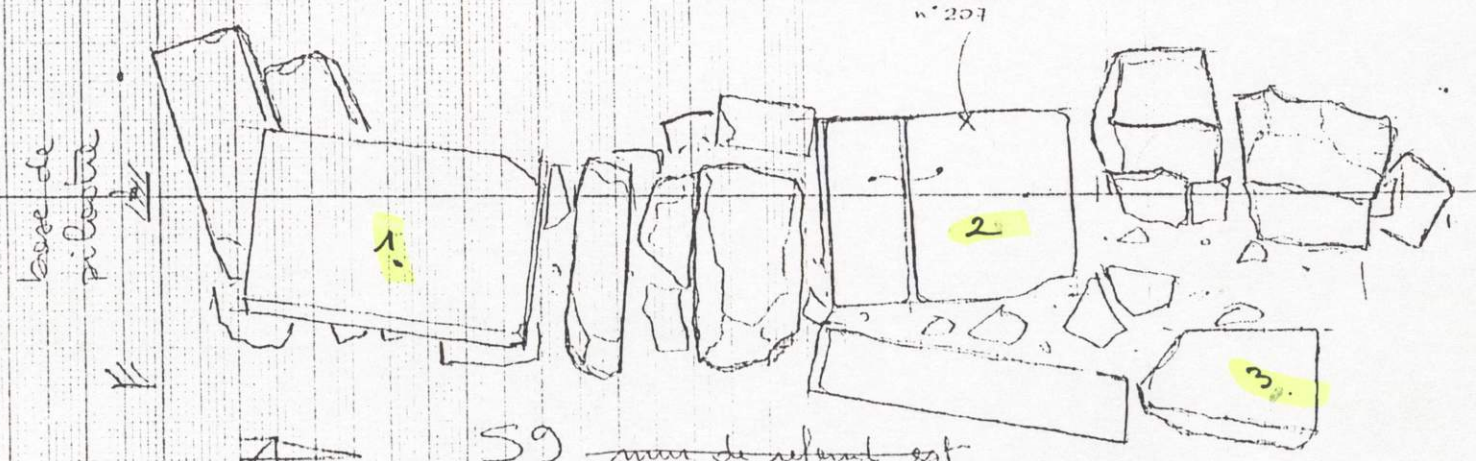
5	1.17	699.43
6	1.16	699.44

mur 3 du Temple (Nord)

7	1.16	699.44
---	------	--------

mur de fouilles

8	1.95	698.65
---	------	--------



S9 mur de refend est

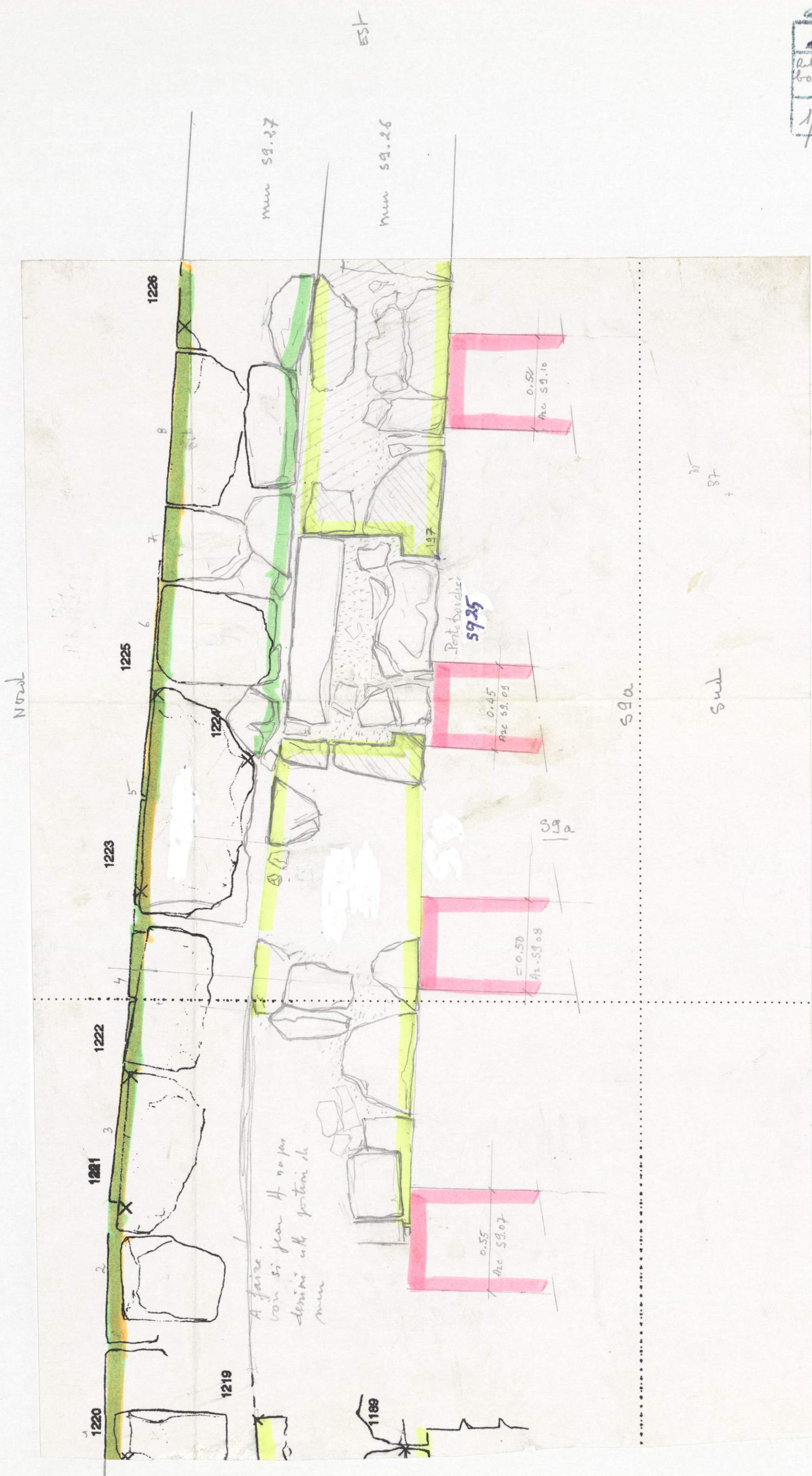
Mur S9.15

1	1.33	699.27
2	1.88	698.72
3	1.24	699.36

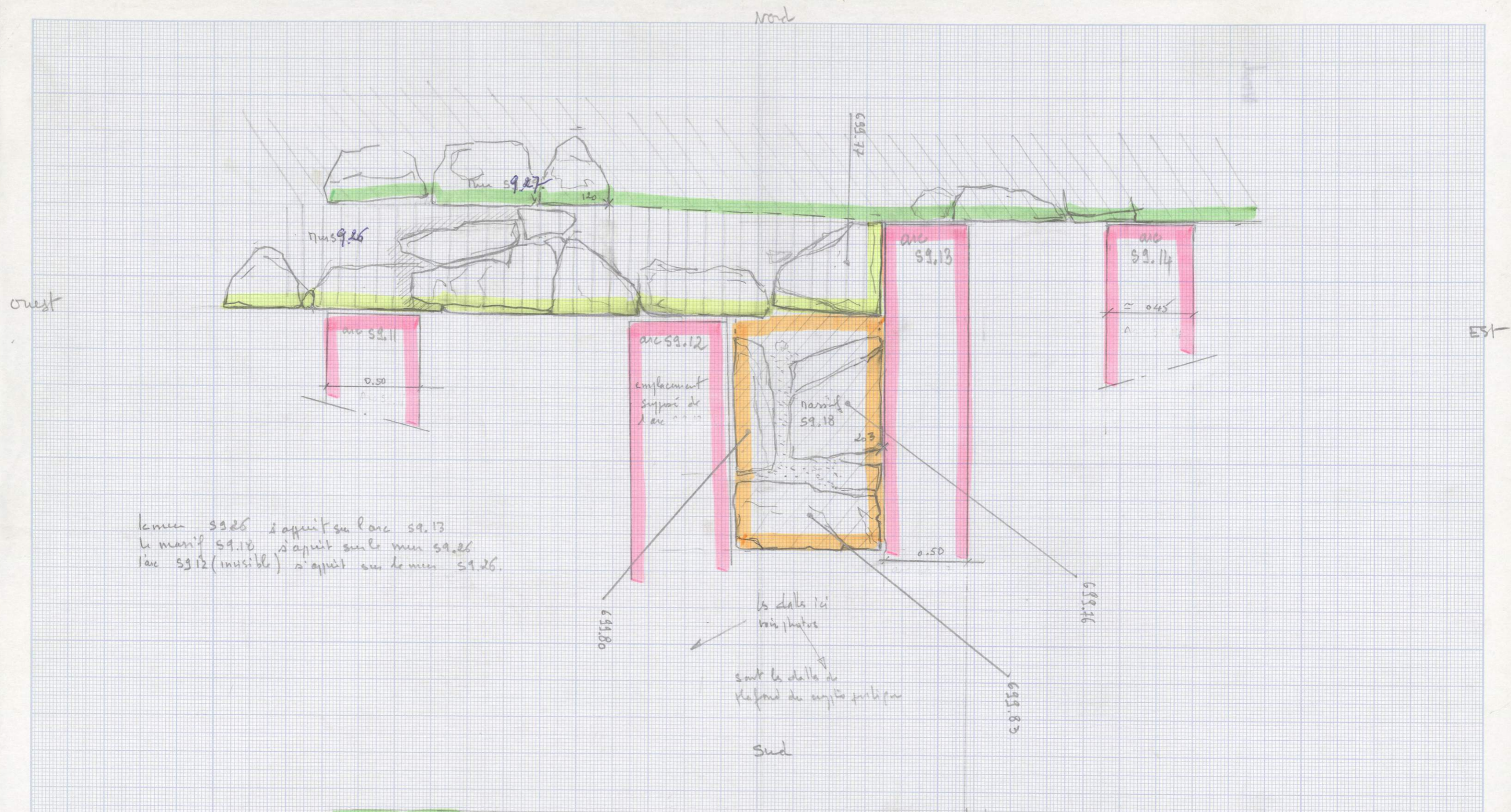
DHARH 2004
S9 Arcs et murs
1/20 JH 22.03/18/2004
Ptz. 700.60

24

Edh DHARIN - TEMPLE
 26 | Re DH04 SG. 18
 Relevé original de la porte
 bouchée SG. 25
 1/20 AC
 25 Avril 2014



SG. 25 porte bouchée ds le mur SG. 26
 SG. 26 mur de rathage du // l'alignement avec le mur 3 nord du Temple.
 S927 mur N de Temes 4
 SG galerie nord
 S9a cryptoprotège sous SG.



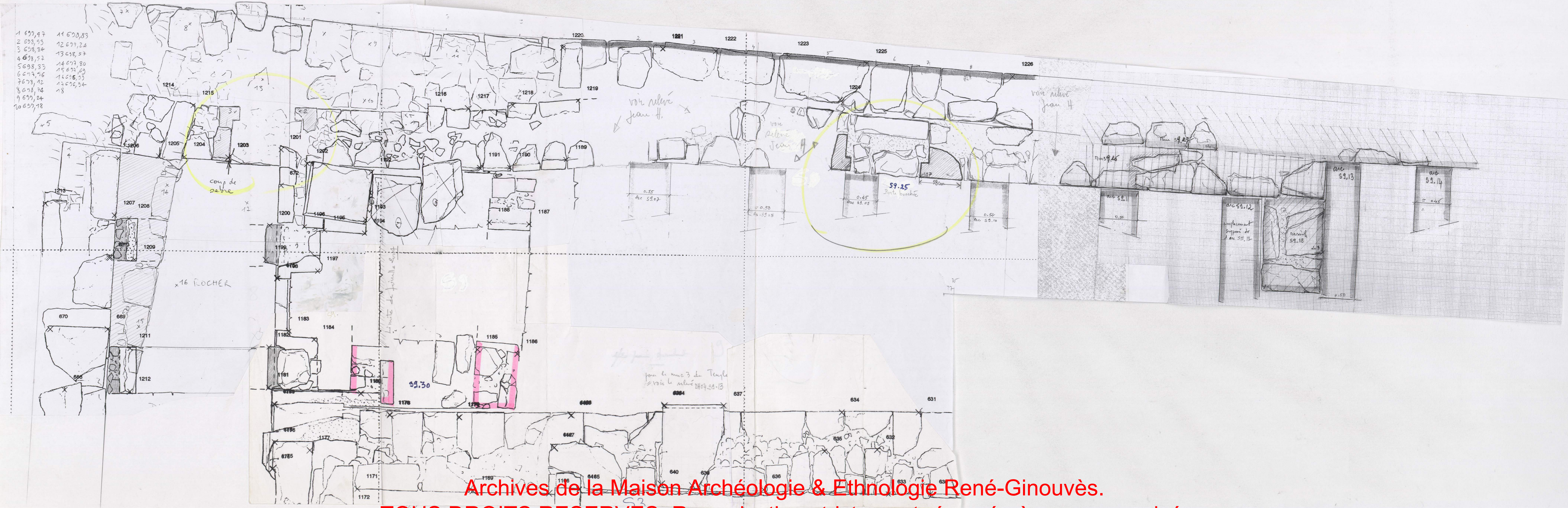
le mur 59.26 s'appuie sur l'arc 59.13
 le manif 59.18 s'appuie sur le mur 59.26
 l'arc 59.12 (invisible) s'appuie sur le mur 59.26.

les dalles ici
 voir photos
 sont les dalles de
 Kafrou du temple principal

Egipht DHARH - TEMPLE	
27	Re. Dhah. 59-19
1/20	A. Choukroun
	VIII. 02

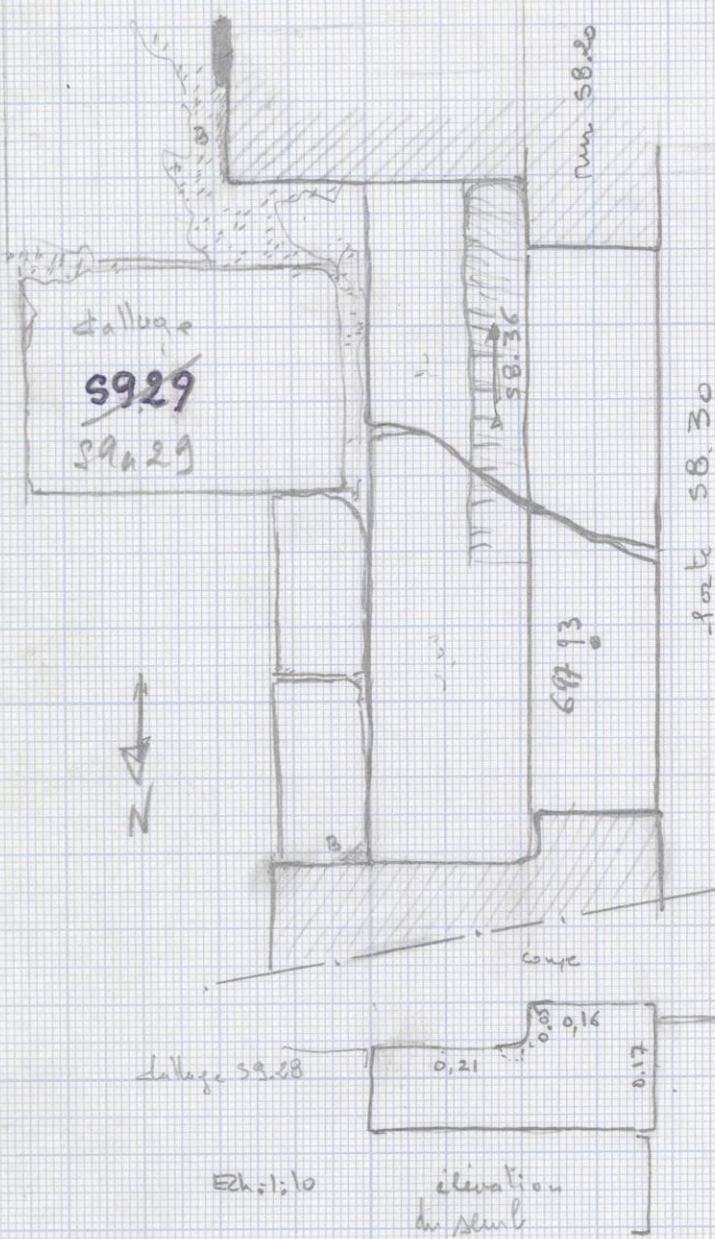
EGR DHARIN - TEMPLE
28 Rev. 04-99 20
1/20 plan Niveau AC
2001 - 2004

Nord



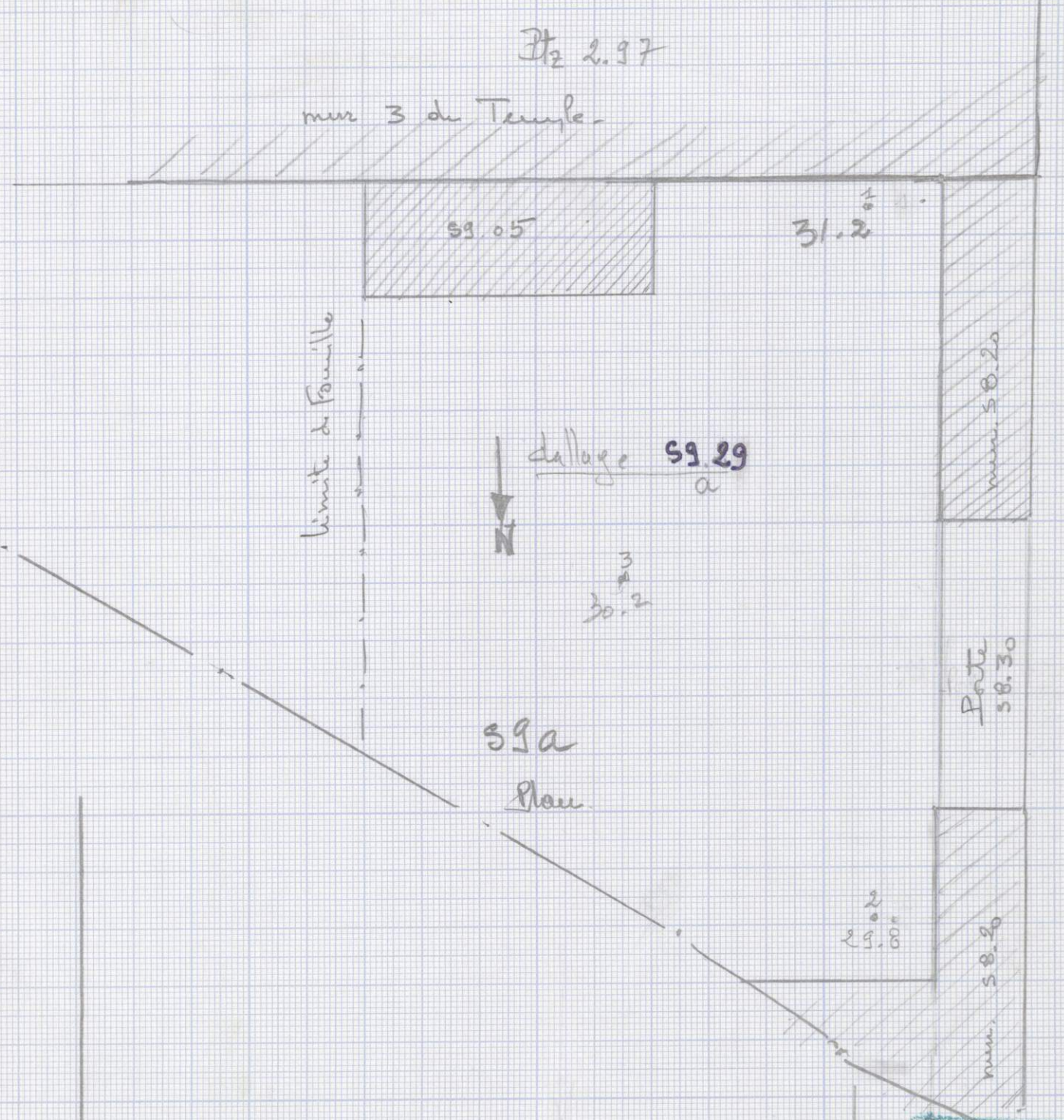
S9a
 sondage sur mur longuem d'1m50 a partir de la porte SB.30

Porte = SB.30

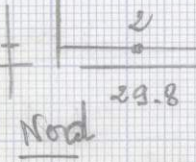


Penduit noir qui couvre le mur Smb
 et les pils des arcs a 1-1,5m de distance
 les dalles sont jointes au plâtre et sont
 entièrement couvertes d'un mince pellicule
 de plâtre
 Penduit noir ne couvre pas le dallage

A grainier SB.26 permettant de fixer le montant de la porte
 B enduit, sorte de bitume ou de marse? recouvert ensuite d'un mince couche de plâtre



inclinaison
 sur 4



Elevation dalage S9.20

3/2
 Sud

1/10 Aplanir
 Port Nord

89 Re. No. 59-21

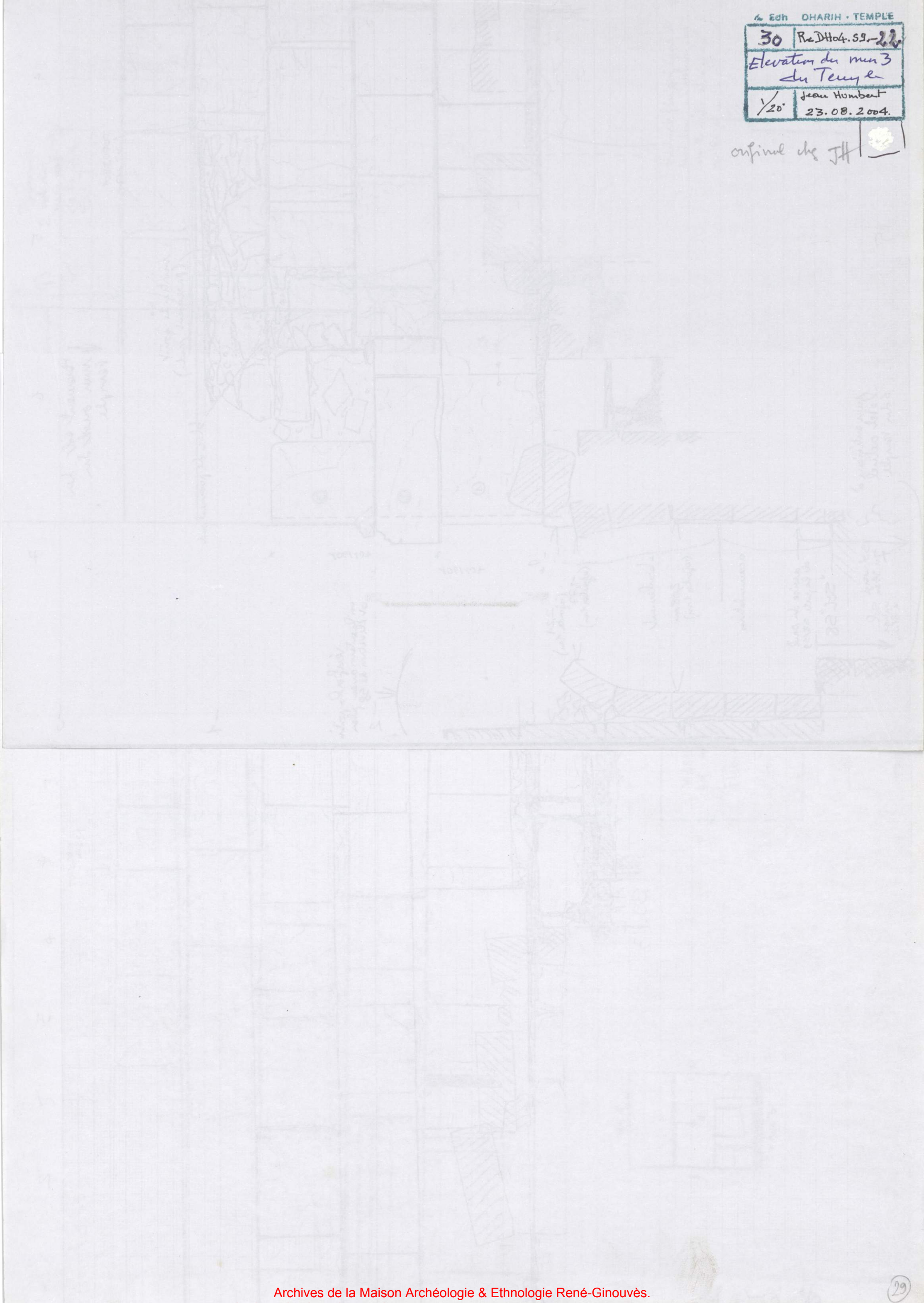
LA EPHE D'HARIKIM - TEMPLE

30 Re Dh04.59-22

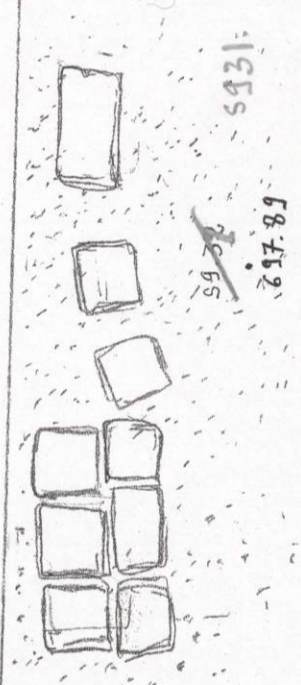
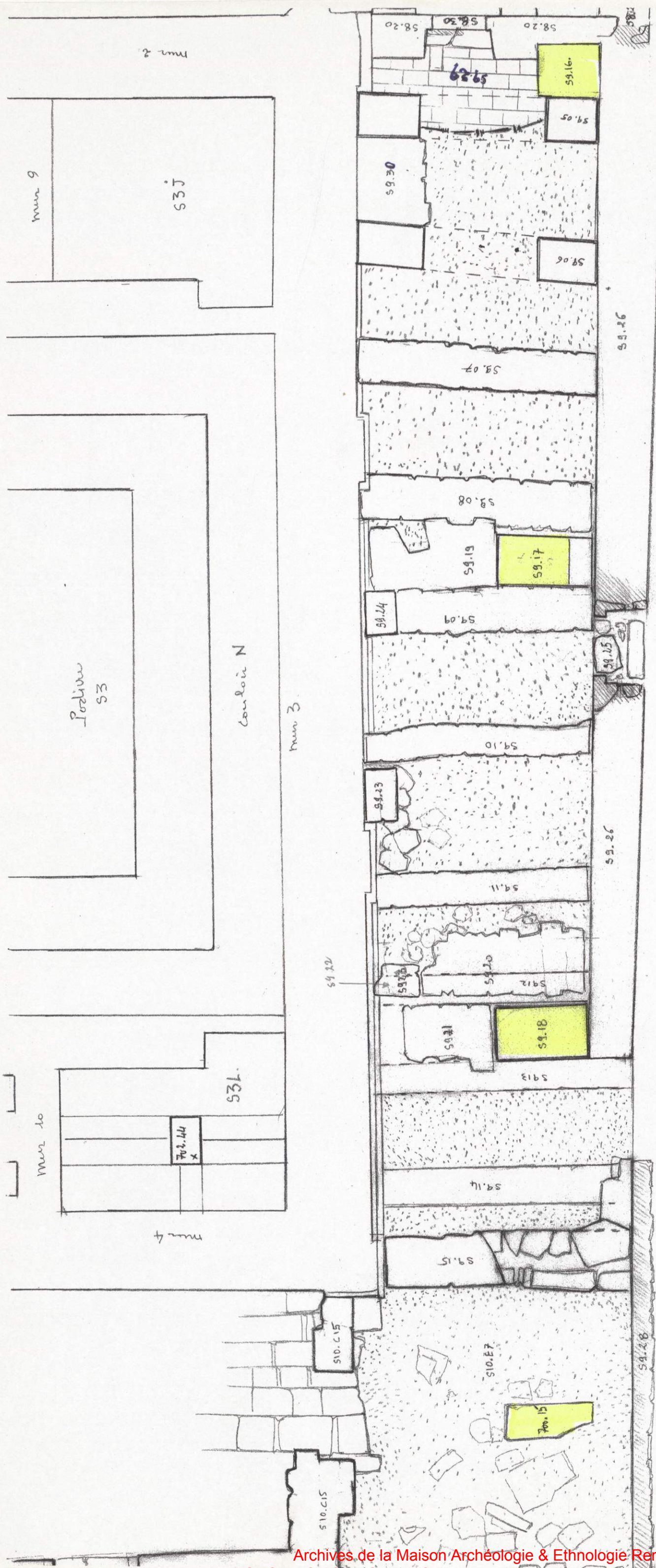
Elevation du mur 3 du Temple

1/20 Jean Humbert 23.08.2004.

original chg JH



plan de situation
 des opérations de
 fouilles pour S9
 depuis S9.05 à 31



0 0.5 1m 1:50

Ac. VIII-04.

- ②③ d'aller de voir les tombes sur le site
- ④ fragment de charbon à cornes 13055
- ⑤ 13057

le 9.08.07: penser à prendre sur échantillon d'enduit et les plaques de pierre.

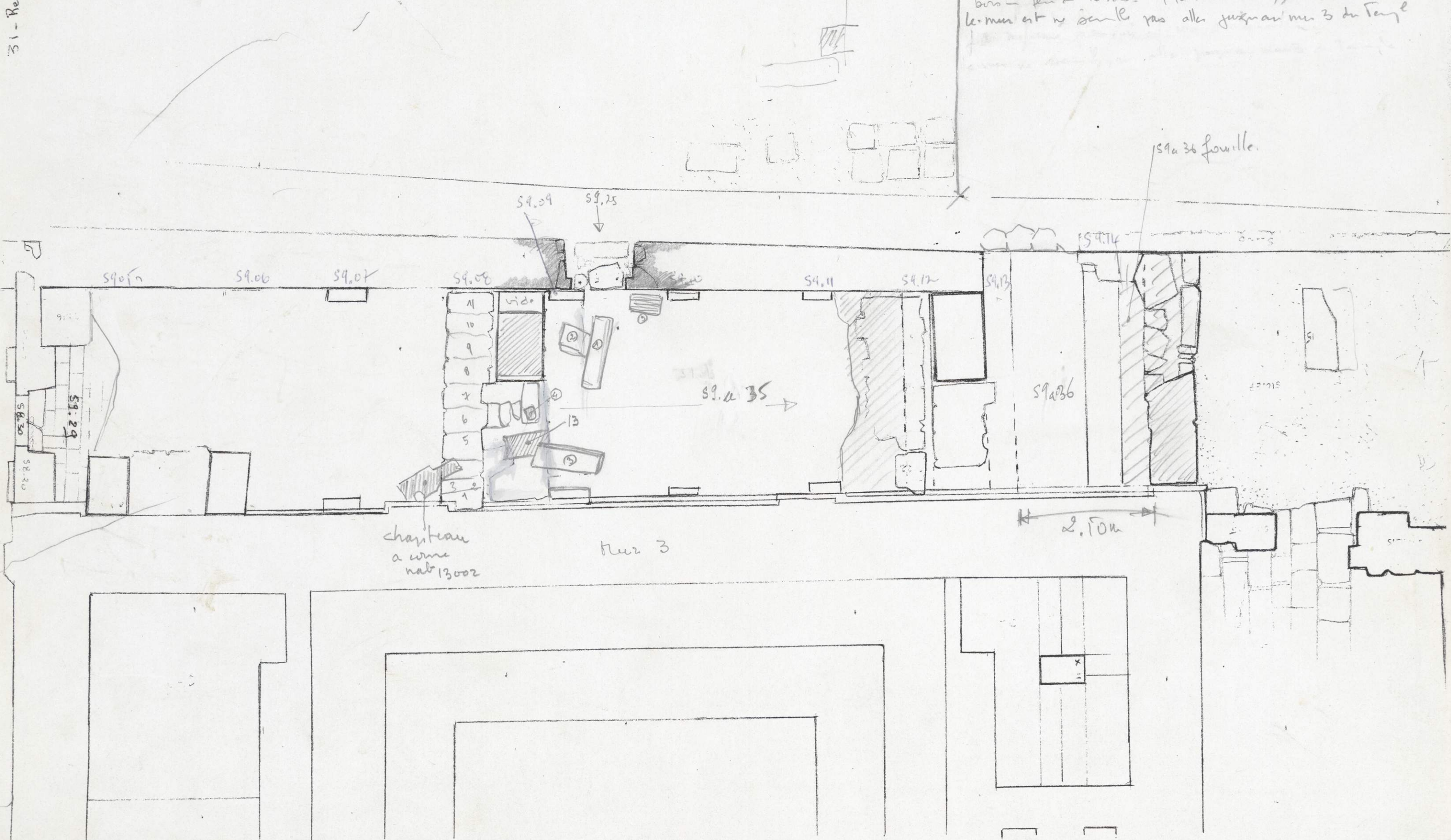
(4)

* fouille à l'est

59a36 fouille devant le mur SIOE a - commencé le 8.08.07


Terrasse marbre puis marbre de couleur
 en cul-de-lampe 9x14
 de nombreux clous en bois -
 sous l'arc la terre est dure avec un peu de charbon de bois - peu de tessons. 1 Tesson en verre.
 le mur est en pierre pas aller jusqu'au mur 3 du Tangle

(3)



74 04	S10E 1-4
CROQUIS DE CHANTIER	
17 18	VIII 04

ÉLEMENTS



Pt 3.702.44 +022 signature: _____

COTES
-702.66

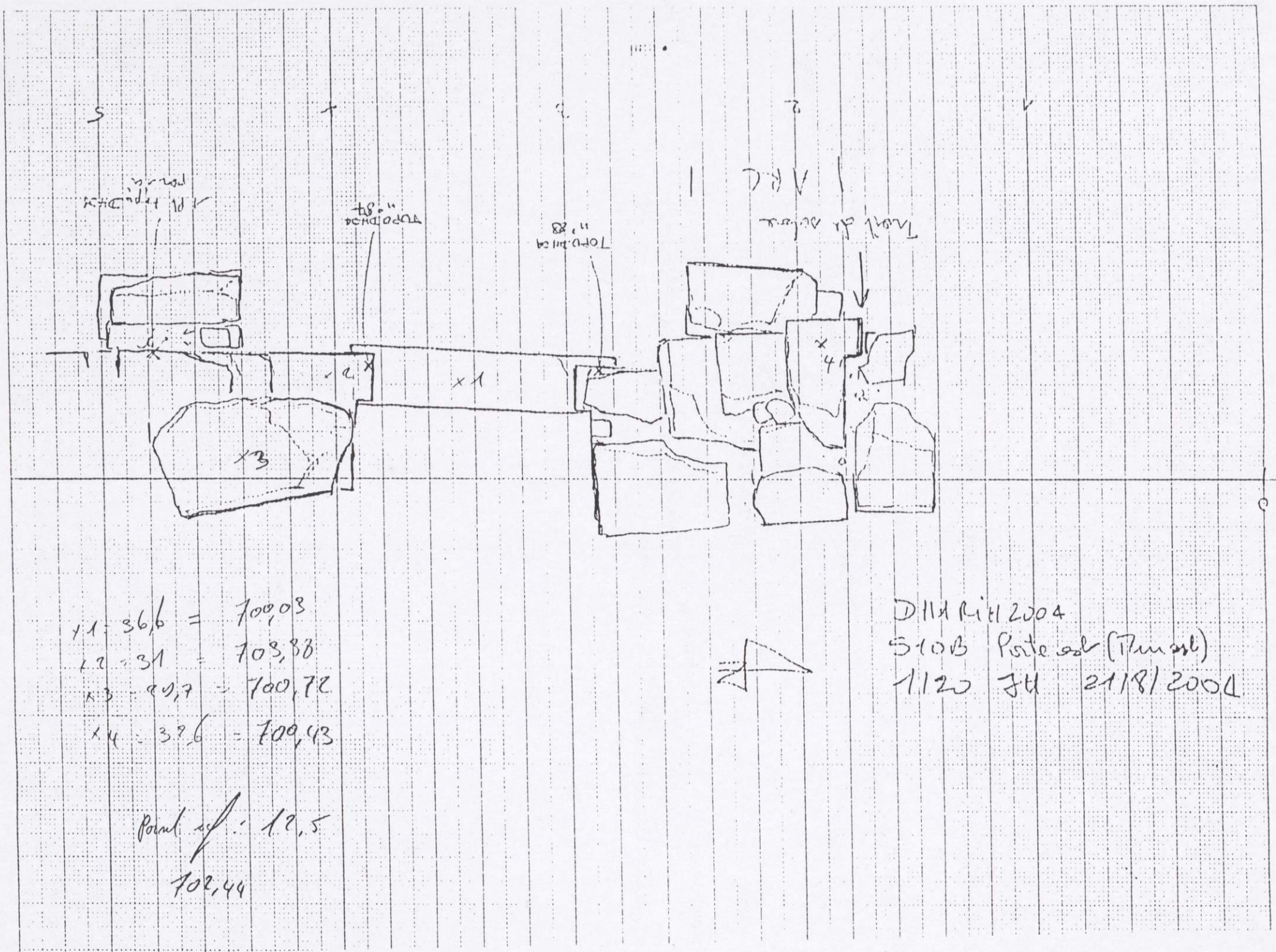
N°	altitude
1	190-700.76
2	131-701.35
3	207-700.59
4	152-701.59
5	193-700.73
6	192-700.74
7	251-700.15
8	357-699.09



mur S9.27 Romain reb.
Arc S9.14. Romain
mur S9.15 - ?
mur S10 c13
14 byz.
15
mur S10.E2 murelle k. / talp
mur S10.E3 "
sol S10.09. "

Romain/mur
 byzantin
 omayyad ?
 L'original est dans le journal de fouille.

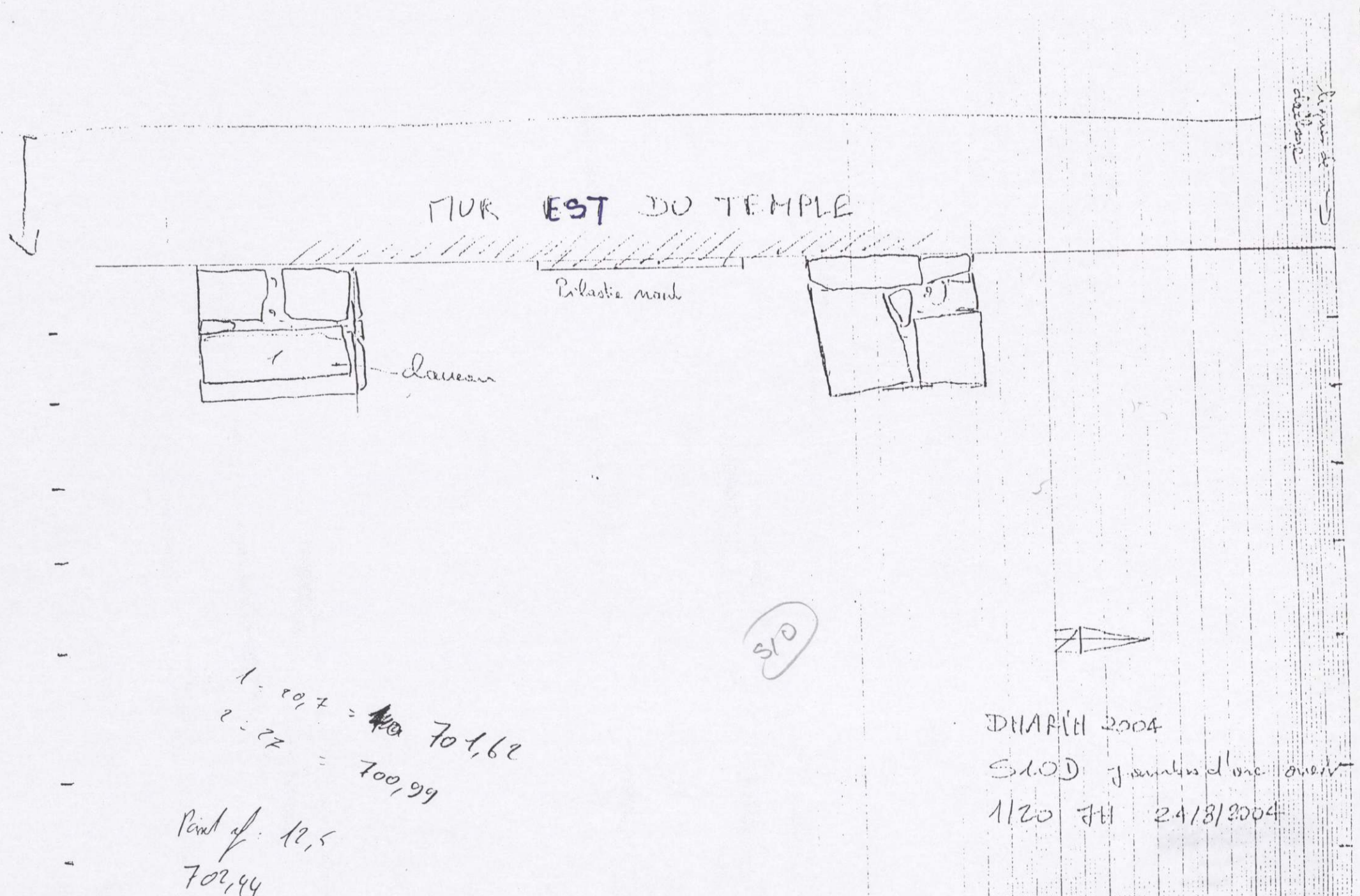
1/50	32	4 E/11
A. Chambon	RDH 04-10E-1	DHARIM - TEMPLE
VIII. 04		



$x1 = 36,6 = 700,03$
 $x2 = 31 = 703,88$
 $x3 = 20,7 = 700,72$
 $x4 = 32,6 = 700,43$

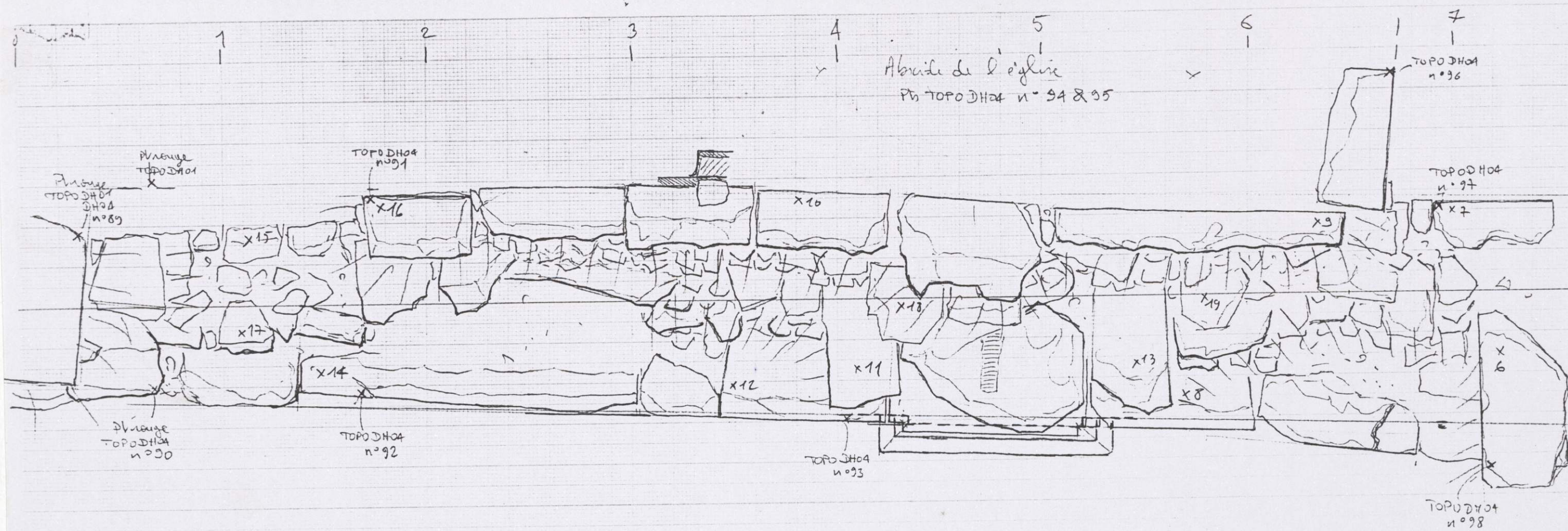
Point ref. 12,5
 702,44

21/8/2004
 S10B Porte est (Temple)
 1120 JH



$1 = 20,7 = 701,62$
 $2 = 22 = 700,99$
 Point ref. 12,5
 702,44

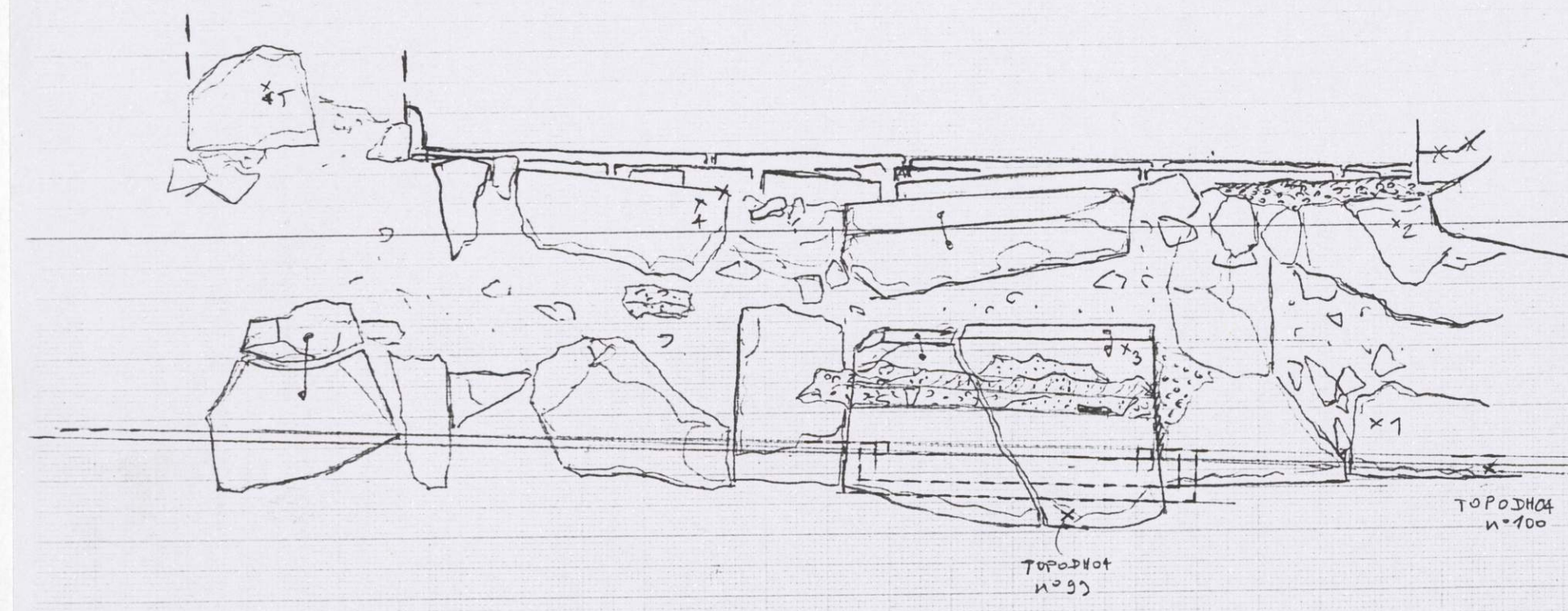
24/8/2004
 S10D jambes d'une porte
 1120 JH



Abside de l'église
 Pn ТОПОДНОА n° 94 & 95

$P_{ref} = 702,44 + 1,22$


1	1,61	15	1,22
2	1,06	16	0,73
3	1,08	17	1,39
4	1,22	18	0,94
5	1,10	19	0,92
6	1,24	20	
7	1,31	21	
8	1,74	22	
9	0,66	23	
10	0,53	24	
11	1,30	25	
12	1,78		
13	1,28		
14	1,84		



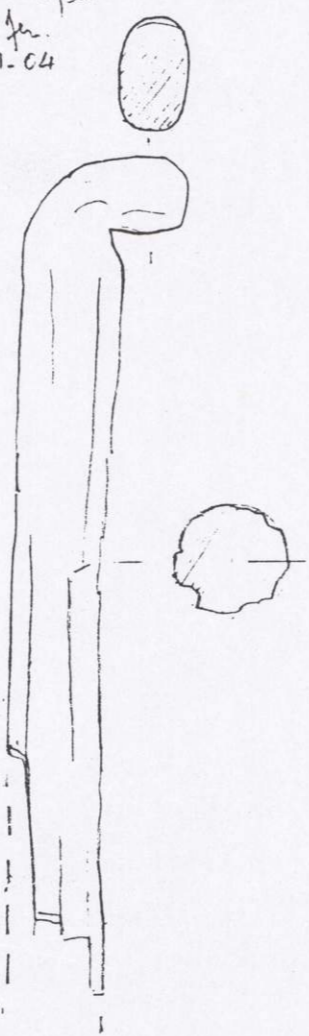
ТОПОДНОА n°100

ТОПОДНОА n°99

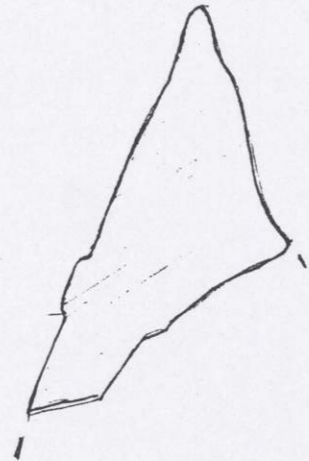
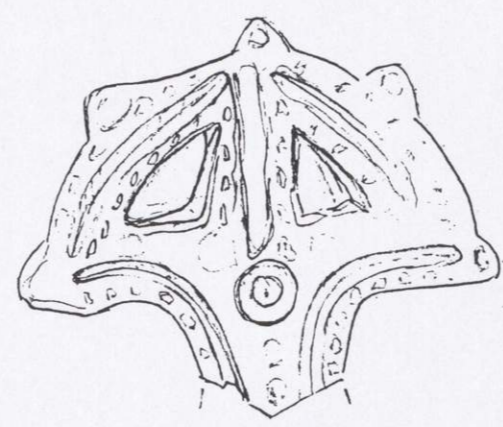

DHARH 2004
 S10 Plan est du temple
 1/20 FH 2/8/2004



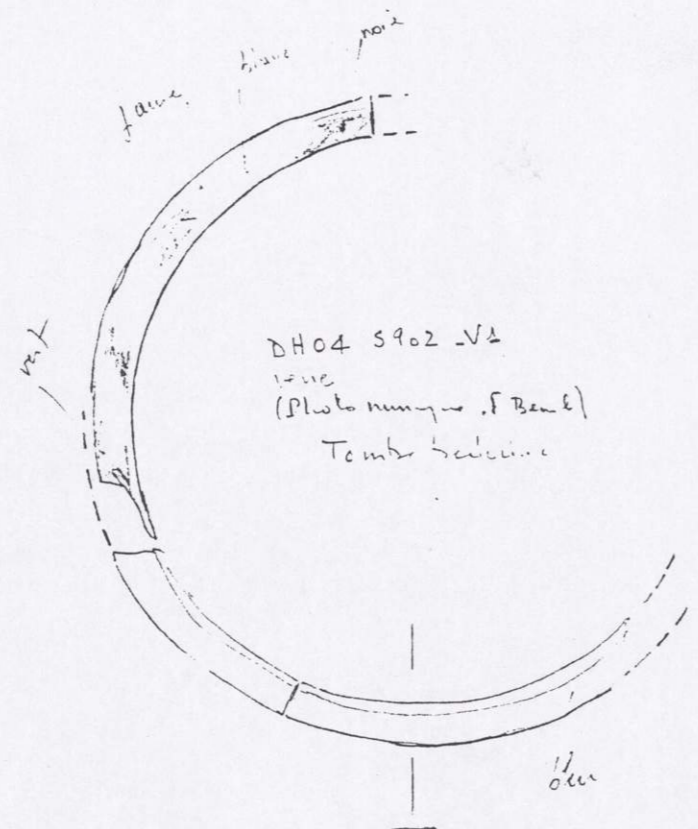
DH04 8905.D1
 (Photo numérisée F. Benoit)
 Pilon de fer.
 Ac VIII-04
 Ech. 1/2



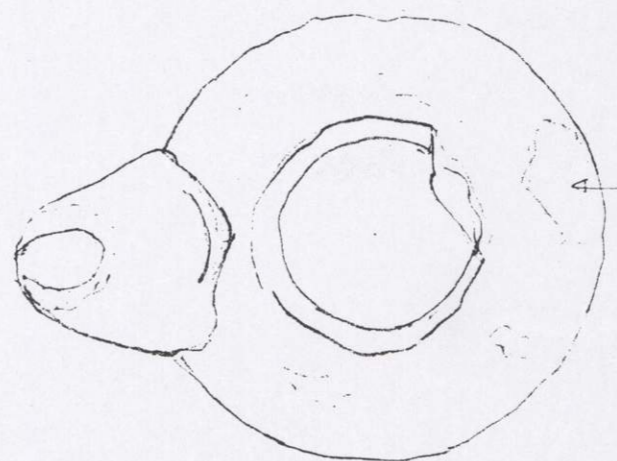
DH04 8904.D1
 (Photo numérisée F. Benoit)
 Zic de fer légèrement incurvé
 Ac. VII-04
 Ech. 1/1



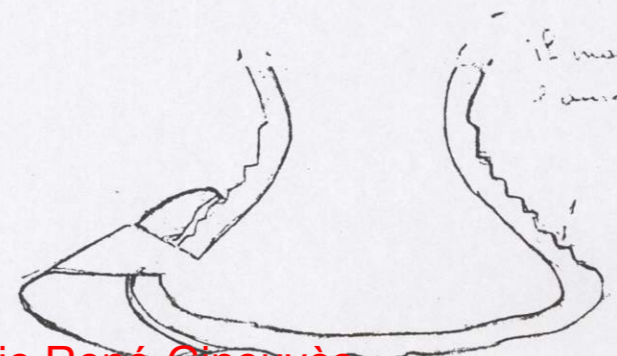
DH04 8901.D1
 Plaque de fer
 Ac. VII-04
 Ech. 1/1



DH04 8902.V2
 Anneau
 (Photo numérisée F. Benoit)
 Tombe Séculine



micromètre
 à 2 axes




il manque
 2 axes

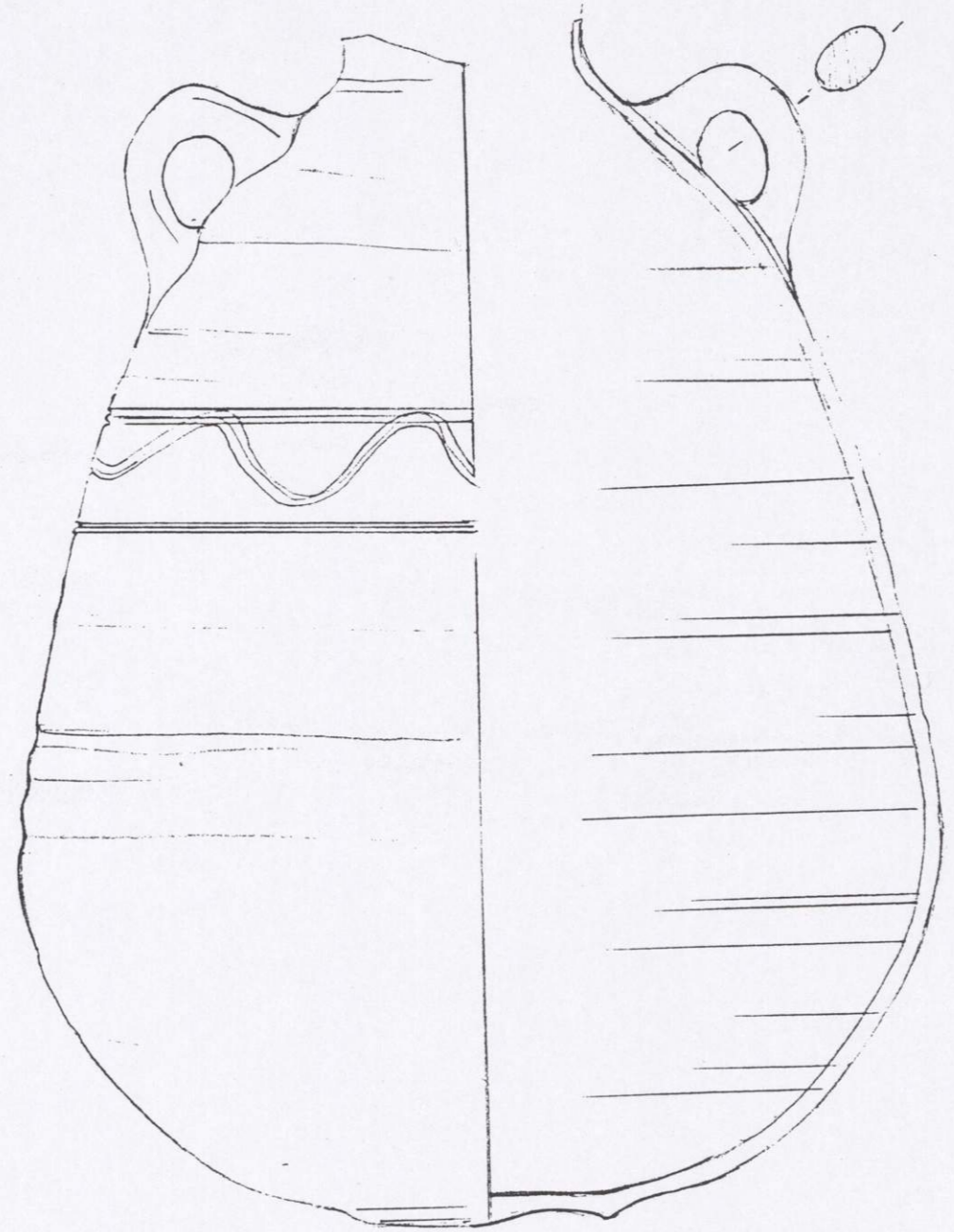


DH04 8902.D1
 Fente de contour Séculine
 (Photo: Benoit-numérisée)
 Tombe Séculine
 Ac. VII-04

infirmerie des 74-



DH04 59.03-1
 cruche omphalote
 AC VIII.04
 E2h, 1:1



DH04. 59.03-2
 vase omphalote à bords évasés.
 base sur un socle
 manip. r. s. f.
 E2h 1:2
 l.c. VIII.04

Ginouvès de JH

39

mercredi - Août 2004
 cotés du chantier. **S8. S9 - S10 E.**
 A. Chauvin

Pt 2 697.93 lecture 2.67 = 700.60

S.10 E

1	0.71	= 699.89
2		700.24
3	0.66	699.94
4	0.67	699.93
5		700.74
6	0.67	699.93
7		700.93
8	0.77	699.83
9	0.60	700.00
10	0.74	699.86

S8.27

1	29	= 697.70
2	37	696.90
3	28	697.80
4	36	697.00
5	36	697.00
6	36	697.00
7	28	697.80
8	31	697.50
9	30.5	697.55

S9 arc S9.08

1	0.70	= 699.90
2	0.62	699.98
3	0.76	699.84
4	0.93	699.67
5	0.77	699.83
6	1.26	699.34
7	1.20	699.40
8	0.86	699.74
9	0.82	699.73
10	0.75	699.85
11	0.63	699.97
12	0.60	700.00
13	1.75	arc et fouille = 698.81

arc S9.09

1	0.28	= 700.32
2	0.56	700.04
3	0.57	700.03
4	0.98	699.52
5	1.20	699.60
6	1.28	699.32
7	1.38	699.22
8	1.81	698.79

Arrière de fouille

arc S9.10

1	0.89	699.71
2	0.94	699.10
3	1.23	699.37
4	0.97	699.63
5	1.24	699.35
6	0.93	699.67
7	0.74	699.86
8	1.45	699.15
9	2.20	698.40

mur S9.04

1	0.11	= 700.49
2	0.89	699.71
3	1.15	699.25
4	1.21	699.39
5	1.15	699.45
6	0.78	699.32
7	0.82	699.78

mur S9.15

1	0.26	700.34
2	0.33	700.27
3	0.34	700.26

dalle S9.20

1	0.75	699.85
2	0.91	699.69
3	0.70	699.90
4	0.82	699.78
5	0.87	699.73

arc S9.11

1	1.49	= 699.11
2	1.28	699.32
3	1.48	699.12
4	1.22	699.38
5	1.33	699.27
6	1.25	699.35

arc S9.07

1	0.75	= 699.85
2	0.68	699.92
3	1.07	699.53
4	1.22	699.38
5	0.88	699.72
6	1.14	699.46
7	1.17	699.43
8	0.95	699.65
9	1.58	699.02
10	1.73	arc et fouille 698.83

arc S9.13

1	1.40	699.20
2	1.60	699.00
3	1.17	699.43
4	1.39	699.21
5	1.10	699.50
6	1.38	699.22

mur S9.09

1	1.33	= 699.27
2	1.88	698.92
3	1.24	699.36

arc S9.14


1	1.15	= 699.45
2	1.22	699.38
3	1.55	699.05
4	1.37	699.23
5	1.54	699.06
6	1.60	699.00
7	1.47	699.13
8	1.94	arc et fouille 698.66

arc S9.12
 NON visible

manif S9.18

1	0.77	699.83
2	0.80	699.80
3	0.84	699.76
4	0.83	699.77
5	1.17	699.43
6	1.16	699.44
7	1.16	base du mur du Tany 699.44
8	1.95	arc et fouille 698.65

Annotations: S9.18, mur S9.04, dalle S9.21



K. Edh DHARIN - TEMPLE

ALTITUDE Réf. Ptz. 702.00 m Alt. Ptz. + lect. Ptz. - lect. côte = Altitude du point côté													
n° côte	Date	Opérateur	Nature du point côté et observations	Lecture Réf. Ptz	Lecture côte	Altitude côte	n° côte	Date	Opérateur	Nature du point côté et observations	Lecture Réf. Ptz	Lecture côte	Altitude côte
1	15.07	AC	plan de chute n° 1 bloc.	105	125	702.23							
2				"	188	701.61							
3				"	175	701.74							
4				"	216	701.33							
5				"	221	701.28							
6				"	321	700.28							
7				"	299	700.50							
8				"	325	700.24							
9			bloc de piédroit avec inscription arabe 12081	"		701.63							
10	-	-	"	"		702.10							
11	18.07	AC	photo de chute - plan n° 2. bloc. 12085	1.20	2.51	701.13							
12	"	"	"	"	2.32	701.26							
13	"	"	"	"	2.10	701.63							
14	"	"	"	"	1.60	702.04							
15	"	"	"	"	2.61	701.03							
16	19.07	"	crucifix en sg. 03	0.12	0.94	701.62							
17	"		mur	"	1.37	701.19							
18	"		bloc d'architecture en remploi dans le mur 1	"	0.00	702.44							
19	"		Tombe sg.	"	1.46	701.46							
20													
21													
22													
23													
24													
25													

(17)

KHIRBET EDH-DHARIH INVENTAIRE DES BLOCS D'ARCHITECTURE

Le premier chiffre suivi d'un point indique la campagne de fouilles.
Le chiffre suivant est celui de l'inventaire numérique.

INV.	LARCHE	DATE	NATURE	Dimensions en mètre					ETAT	Localisation		N°COTE	PHOTO	REF. RELEVÉ OU PLAN	DESSIN
				L.	l.	h.	épais.	Ø		in situ	déplacé				
12.001	A4	3 juillet 2004.	1/2 colonne en plâtre (élément de colonne d'angle en coin du podium)	1.	0,68		0,30		Intact	DH04.59.01	Parc N				
12.002		"	bloc quadrangulaire de la façade N du temple	0,30		0,46	0,54		"	"	"				
12.003		"	"	0,70		0,43	0,76		"	"	"				
12.004		"	petite corniche biconvexe de type de celle de l'abside de l'église	cons. 0,43		0,18	0,36		Complet	"	"				
12.005		4 juillet	bloc de plâtre avec 11005 de 2001.		0,70	0,33	0,75		"	"	"				
12.006		"	bloc de la façade nord du temple		0,45	0,40	0,80		"	"	"				
12.007		"	même type que 12.001.	1	0,68		0,41		Ebriché	"	"				
12.008		6 juillet	bloc avec 3 bossages diagonaux ?	cons. 0,85		0,16	0,35		fragment	S3L au coin	Sur mur				
12.009		"	bloc rectangulaire avec une fente	1,05	0,50	0,55			angles arrondis	S2B tombé sur seuil bord interne mur 005/004	Parc est				
12.010		"	fr. de bloc de coin de la base de la colonne		cons. 0,15	cons. 0,31	0,20		fragment	DH04.59.01	Parc N				
12.011		7 juillet	"Cône" de chapiteau nabatéen (3 faces concaves)	0,42	0,34	0,23			fragment	S2B 002 au sud du mur 005.	Parc est				
12.012		"	fut de colonne			0,68		0,63	complet	DH04.59.01	Parc N				
12.013		"	id			0,58		0,63	casé	id	Parc N				
12.014		"	fragment de corniche de stylobate	cons. 0,34	cons. 0,24	cons. 0,21			Fragment	"	"				
12.015		"	petit bloc de coin	cons. 0,30	cons. 0,25		cons. 0,13		Fragment	"	"				
12.016		"	bloc quadrangulaire, à Pleuron central	0,58		0,36	0,35		Complet	S10.C.001					
12.017		"	Demi colonne d'un pied droit coin du Podium			0,30	0,40	0,62	casée	"					
12.018		8 juillet	bloc avec inscription arabe - Assise supérieure de S2B 004 - Réemploi	0,50	0,30	0,51			complet	S2B 004				ori. N et B et numérisé	
12.019		10 juillet	bloc d'angle du sommet du sillon ?	0,87	0,70	0,33			complet	S9 ext	in situ				
12.020		"	bloc sculpté à face biseautée (élément architectonique??)	0,47	0,37	0,35			fragment	S10.C.001					
12.021		"	Pierre hémisphérique comme un polissoir	0,37	0,33	0,28			complet	S10.C.001					
12.022		11 juillet	bloc sculpté d'un oiseau (cf. 11.049 et 11.105)	cons. 0,40		cons. 0,32	cons. 0,19		frag	S9 ext. NO	Parc N			M. Bani 359.33-34	A. Fani
12.023		12 July	upper door lintel	1,01	0,35	0,24			complet	S10.B.002					
12.024		12 July	door step, with small pit to fix the door Sur une face, probable relief tréflé: tête; à dr. élément de la corniche de la porte?	0,72	0,45	0,32			complet	S10.B.002	Parc à l'E. de S11			NB. 363.3	
12.025		12 July	rectangular stone with one well done face.	0,61	0,35	0,48			Complet	S10.B.002					

KHIRBET EDH-DHARIH INVENTAIRE DES BLOCS D'ARCHITECTURE

Le premier chiffre suivi d'un point indique la campagne de fouilles.
Le chiffre suivant est celui de l'inventaire numérique.

INV.	LARCHE	DATE	NATURE	Dimensions en mètre					ETAT	Localisation		N°COTE	PHOTO	REF. RELEVÉ OU PLAN	DESSIN
				L	l.	h.	épais.	Ø		in situ	déplacé				
12.026		12 July	Stone done from three faces apit in one of them	0.60	0.37	0.36			Complete	S10.B.002					
12.027		12 July	Door Jamb	1.03	0.34	0.20			Complete	S10.B.002					
12.028		13 VII	Bloc rectangulaire bien taillé.		0.38		0.23		Bon	S11B.002	7	702,23		Plan de chute	
12.029		"	Bloc rectangulaire, angles carrés	0.68	0.22				Bonne	"	Wadi			"	
12.030		"	Bloc rectangulaire		0.43	0.26			angles carrés	"	Wadi			"	
12.031		"	Bloc rectangulaire. trace de crampon (?)		0.27	0.21				"	Parking est			"	
12.032		"	Bloc ??	0.62	0.32	0.46			Cassé	"	Wadi	702,06		"	
12.033		"	Element du montant de la porte (pilastre?) travaillé de gradine à 45°.	0.62		0.51			Cassé	"	Parking est	701,84		"	
12.034		"		0.58	0.34				angles carrés	"	Wadi	701,86		"	
12.035		"	Element du montant de la porte (cf 12033) trace de gradine. Se casse en deux lors du déplacement → 12035a + 12035b	+0.63	+0.50	0.71			Cassé	"	Parking est (S.)	701,52		"	
12.036		"	traces de taille: gradine 45° → élément du montant	0.49	0.71				Cassé	"	Parking est (S.)	701,36		"	
12.037		"	Bloc rectangulaire	0.34	0.41	0.30			Bon	"	Wadi			"	
12.038		"		0.60	0.46					"	Parking est (S.)			"	
12.039		"	long bloc rectangulaire avec angle carrés. Trace de gradine + inscription ?	1.16	0.50	0.40			angles carrés	"	Parking est	701,50		"	
12.040		"	fragment de bloc	0.70	0.31	0.27			carré	"	Wadi			"	
12.041		"	bloc carré	0.66	0.50				carré	"	Wadi			"	
12.042		"	petit bloc amy bon état. trace de gradine	0.45	0.38	0.10			assez bon	"	Parking est (S.)	701,04		"	
12.043		"	bloc fragment	0.58	0.45	0.30			altéré	"	Parking est (S.)			"	
12.044		13 juillet	Bloc quadrangulaire portant sur l'une des façades une inscription Arabe.	0.44	0.39	0.31			Fragment	S10.C.003		702,44		voir: N.B. et numériser	"
12.045		13 July	fallen dressed stone from east wall	0.59	0.27	0.22			Complete	S10.B.004					
12.046		13 July	" " " " " "	0.73	0.41	0.14			Complete	S10.B.004					
12.047		13 July	" " " " " "	0.77	0.22	0.20			Complete	S10.B.004					
12.048		13 July	" " " " " "	0.65	0.29	0.20			Complete	S10.B.004					
12.049		13 July	fallen dressed stone from west wall	0.44	0.32	0.30			Complete	S10.B.004					
12.050		13 July	upper part of small statues	0.065	0.095	0.075			Fragment	S10.B.002					

KHIRBET EDH-DHARIH INVENTAIRE DES BLOCS D'ARCHITECTURE

Le premier chiffre suivi d'un point indique la campagne de fouilles.
Le chiffre suivant est celui de l'inventaire numérique.

INV.	LARCHE	DATE	NATURE	Dimensions en mètre					ETAT	Localisation		N°COTE	PHOTO	REF. RELEVÉ OU PLAN	DESSIN
				L	l.	h.	épais.	Ø		in situ	déplacé				
12.051	✓	14.07.04	Long élément de décor horizontal à ovale de très gros module, avec rebord (élément de pilastre?) cf. 12.022, 11.105, 11.049	113	60	41			46 - fait à l'extrémité est	Sous la rampe du débris Est près de la limite sud et 510.	parking 51		359.30-32		A faire
12.052		14.07.04	Bloc long < rectangulaire	+0,57	0,24	0,19			Correct	S11 B	parking est	702,31		← plan de chute	
12.053		"	Dalle rectangulaire peu épaisse	0,60	0,33	0,10			Correct	S11 B	wadi	702,13		"	
12.054		"	Bloc quadrangulaire	+0,65	0,35	0,22			Casse	"	wadi	702,25		"	
12.055		"	Petit bloc bien taillé	0,46	0,34	0,20			Correct 2 angles cassés	"		701,57		"	
12.056		"	Bloc moyen rectangulaire	0,84	0,43	0,35			Casse	"	jeté dans le wadi	702,05		"	
12.057		"	Long bloc quadrangulaire? (cf 058) - très cassé	1,60	0,44	?			Casse cassé	"	parking est	701,42		"	
12.058		"	Long bloc quadrangulaire? (cf 057)	1,37	0,48	0,40			Casse	"	parking est	701,63		"	
12.059		"	Panoplie d'assise. Cadre de pierre - très cassé - Grille encastrée sur face intérieure.	1,01	0,80	0,80	0,80		Complet	"	parking est	701,60	NB 362. 21-22		"
12.060		"	Beau bloc bien taillé - jus	1,14	0,60	?			Correct	"	parking est	700,39		"	
12.061		"	Gros bloc qui fut rectangulaire ...	1,25	?	0,42			abîmé	"	parking est	701,50		"	
12.062		"	Long bloc rectangulaire, sans doute brisé - face bien taillée ou petit côté avec caoches & traces de ciseau	0,96	0,36	0,28			abîmé	"	parking est	700,97		"	
12.063		"	Bloc rectangulaire, légèrement trapézoïdal	0,65	+0,38	0,39			abîmé	"	parking est	701,33		"	
12.064		"	Bloc avec ressaut	0,70	0,46	0,37			casse	"	parking est	700,92		"	
12.065		15.07.04	bloc de pilastre	1,30		0,42	0,40		complet	59 mur 3	Parc N				
12.066		"	bloc de pilastre	0,90		0,38	0,80		"	"	"				
12.067		"	bloc sculpté bien patiné - disparu sauf une rosette	0,78		0,40	0,23		casse	"	"				
12.068		"	bloc du mur 3 partie haute (EST)						complet	"	"				
12.069		"	"						"	"	"				
12.070		"	"						"	"	"				
12.071		"	"						"	"	"				
12.072		"	"						"	"	"				
12.073		15.07.04	Linteau (?) - Moulure supérieure profil chanfreiné	1,67	0,55	0,36			Correct	dans l'ébouli rampe est	parking Est (près rampe 531) (Sud au Nord)			A dessiner	
12.074		17/07/04	Bloc rectangulaire	+0,56	0,38	0,34			abîmé	S11 B	wadi	701,25			
12.074		17/07/04	Bloc rectangulaire	0,64	0,36	0,25			abîmé	S11 B	wadi	700,20			

17

KHIRBET EDH-DHARIH INVENTAIRE DES BLOCS D'ARCHITECTURE

Le premier chiffre suivi d'un point indique la campagne de fouilles.
Le chiffre suivant est celui de l'inventaire numérique.

INV.	LARCHE	DATE	NATURE	Dimensions en mètre					ETAT	Localisation		N°COTE	PHOTO	REF. RELEVÉ OU PLAN	DESSIN
				L	l.	h.	épais.	Ø		in situ	déplacé				
12.076		17/07/04	Bloc qui fut rectangulaire	0,57	0,34	0,26			très abîmé	S11B		700,92			
12.077		"	Bloc (base de?) d'un linteau	1,43	0,50	0,43			en bon état	S10.C.003		702,21			
12.078		"	Bloc de corniche en terre	0,87	0,44	0,37			en très bon état	S10.C.008		20168			
12.079		"	Bloc de pilastre angle NE face N	0,60	/	0,44	1,05	/	complet	S9					
12.080		"	corniche d'angle (angle NE du temple)	0,78	/	0,48	1,05	/	"	S9		7			
12.081		"	ilastre angle NE (face N) avec inscription arab.	0,78	/	0,35	0,70	/	"	S9		701,63	NB 319.26,29		
12.082		"	id	1,50	/	0,20	0,53	/	"	S9		702,10	Diapo 136.5-7		
12.083		"	Bloc quadrangulaire (angle NE face N)	0,60	/	0,44	0,60	/	"	S9					
12.084		18.07.04	petit bloc de blocage de l'entrée W (partie basse) épousant le profil du piedroit de l'entrée	0,64	0,21	0,145	/	/	complet	S3G				ou NB 359. 27-28	
12.086		"	Bloc de pilastre d'angle associé aux n° 12.081 et 12.082 angle NE face N	1,09	/	0,42	0,54	/	"	S9		701,26			
12.087		"	Bloc d'angle associé à 12.085	1,06	/	0,36	0,32	/	"	"		701,63			
12.085		"	Bloc d'angle id		0,35	0,32	/	/	"	"		701,13			
12.088		"	Fragment associé aux précédents n°		0,36	0,30	0,40	/	"	"		702,04			
12.089		"	ilastre associé aux précédents n°		0,35	0,32	/	/	"	"		701,03			
12.090		"	grande dalle de couverture d'angle	1,74	1,10	/	0,27	/	"	"					
12.091		18.7.2004	door linteal	0,90	0,40	0,35				S10.B.006					
12.092		19.7.04	corniche	0,26	0,20		profondeur 0,67		abîmée	S11B.002					
12.093		"	Bloc de pilastre - taillé à la gradine.	0,63	0,34	0,32			cassé	S11B.002					
12.094		19/7/04	Door linteal	0,71	0,28	0,15				S10.B.006					
12.095		"	Bloc d'un linteau	1,08	0,82	0,43			Neufilié dans le coin NE du mur Est du temple	S10.C.001					
12.096		20.07.04	fragment d'une grande	/	0,25	0,38	0,19	/	Fragment	S9 EST					
12.097		"	Crapodine en plaque ?	L.max 0,19	Ø.max 0,14	L.max 0,11	profondeur 0,08	Ø.intérieur 0,12	Fragment	S10.C.011					
12.098		"	Bloc de façade du mur 3 côté EST	1,05	/	0,50	0,60	/	complet	S9 EST					
12.099		"	id	0,60	/	0,50	0,50	/	complet	id					
12.100		"	"	0,55	/	0,40	0,60	/	"	"					


KHIRBET EDH-DHARIH INVENTAIRE DES BLOCS D'ARCHITECTURE

Le premier chiffre suivi d'un point indique la campagne de fouilles.
Le chiffre suivant est celui de l'inventaire numérique.

INV.	LACHE	DATE	NATURE	Dimensions en mètre					ETAT	Localisation		N°COTE	PHOTO	REF. RELEVÉ OU PLAN	DESSIN
				L.	l.	h.	épais.	Ø		in situ	déplacé				
12101		20.07	bloc de la façade du mur 3 EST	1.02		0,36	0,60		complet	S903	Parc N				
12102		"	id	0.95		0,42	0,40		casé		"				
12103		"	id, pilastre	1.00		0,20			complet		"				
12104		"	id	0.92		?	0.90		"		"				
12105		"	grd bloc rectangulaire	1.50		0.40	0.50		"		"				
12106		"	bloc quadrangulaire	0.84		0.75	0.33				"				
12107		"	id	0.84		0.70	0.30		casé		"				
12108		"	bloc de pilastre	0.88		0.50	0.70		casé		"				
12109		21.07	bloc à grosses ovures		coms.	com.	0.30		fragment	sur bancé au N.					
12110		21.07	Fragment (haut, sauto) de la tête réduite provenant extrémité Est Archéologie the upper left (eye) of statues (Gordion??) réduite (œil roué)	0.12	0.12	0.06			fragment	S10.B.007	→ KE IS → Yarnul				
12-111		21.07	part of eagle wing (?) - ok - fragment d'aile d'un aigle du fronton	0.15	0.15	0.04			fragment	S10.B.007	→ KE IS → Yarnul				
12-112		21.07	Fragment d'angle de la corniche du podium	0.37	0.35	0.20			fragment	S11B002	parking est				
12113		"	Petit bloc de façade NE avec un angle en angle	0.40		0.38	0.37		complet	S903	Parc N				
12114		"	Petit bloc casé avec un angle en angle. angle	coms.		0.44	0.40		frag	S903	EST				
12115		"	1/2 colonne d'angle du podium			0.32	0.52		complet		"				
12.116		22.07	Bloc de pilastre	1.05		0.35	0.65		casé	S10D101	Parc E				
12.117		24.07	Bloc de pilastre						casé	S10D101	Parc E				
12.118		24.07	Partie de montant de porte	0.45		0.75	0.33		casé	S10D101	Parc E				
12-119		"	1 Chapeau avec des rubans et canelures posant sur le dernier des murs " x x x x x ... etc "	0.74	0.42	0.28			complet	S.10.C.005	in situ				
12.120		25/7	Door Jamb	0.45	0.22	0.19			Complete	S10.B.007					
12-121		"	Bloc d'arc.	0.57	0.33	0.20			complet	S10.C.006	Parc E				
12-122		"	Bloc quadrangulaire fragmenté, finit partie du mur Est du temple.	0.86	0.47	0.45			Fragment	S10.C.18	"			702,44	
12-123		"	Bloc quadrangulaire fragmenté, " " "	1.08	0.39	0.27			"	"	"			702,60	
12124		26./7	grd bloc de pilastre d'angle E	0.80	0.50	0.56			"	S9 EST	Parc N				
12125		"	"	0.70	0.34	0.40			"	"	"				

KHIRBET EDH-DHARIH INVENTAIRE DES BLOCS D'ARCHITECTURE

Le premier chiffre suivi d'un point indique la campagne de fouilles.
Le chiffre suivant est celui de l'inventaire numérique.

INV. #	LARCHE	DATE	NATURE	Dimensions en mètre					ETAT	Localisation		N°COTE	PHOTO	REF. RELEVÉ OU PLAN	DESSIN
				L.	l.	h.	épais.	Ø		in situ	déplacé				
12.150		1/08	Battant de la porte byzantine-sarrazine S11B Sud 015		0,54	1,30	0,22		fendue cassé		Parking est				
12.151		1.08	bloc mouluré	0,58	0,43	0,18			cassé	S9.05	Parc N.				
12.152		2.08	bloc mouluré	0,38	0,19	0,28			cassé	S2PP	Parc E				
12.153		2.08	" "	0,40	0,22	0,25			"	S2PP	"				
12.154		2.08	" "	0,38	0,21	0,29			"	S2PP	"				
12.155		"	Bloc d'arc	0,60	0,24	0,20			à briser	S.10.C.024	Déplacé et déposé avec le rest d'Arc vers l'Est				
12.156		"	" "	0,50	0,21	0,20			fragment	"	"				
12.157		"	" "	0,60	0,27	0,20			pratique complet	"	"				
12.158		"	bloc binate 	0,55	0,42	0,19			"	S9.05	Parc N				
12.159		"	Bloc d'arc.	0,60	0,25	0,22			complet	S.10.C.024	Déplacé et déposé avec le reste d'Arc vers l'Est du carré				
12.160		"	Crapodine.	0,44	0,31	0,27			grand fragment	S.10.C.024	parc Est				
12.161		03/08	Pierre rectangulaire trouée	0,52	0,21	0,12			en 2 frag	S.10.C.024		700,25			
12.162		03/08	Pierre sculptée très lisse (apparemment en marbre?) - Alabastr. décor de plafond à cuison. Deux losanges en relief dans cadres en relief	0,68	0,42	0,23	0,08	0,08		S.10.C.024	Déplacé à l'école! à l'Est du carré	700,66	362.2-3 (MS) 136.34-35 (dép)		ou (JH)
12.163		03/08	Statues, et complet vers and vers.	0,15	0,12	0,11			complete	S10.B.005					
12.164		4/08	Bloc mouluré	0,38		0,27	0,42		cassé/état	S10D.104					
12.165		4/08	Rectangular worked stone	0,75	0,29	0,23			seini complete	S10.B1.003					
12.166		4/8	door stabilization stone, cut into pit for door.	0,33	0,31	0,11			complete	S10.B1.003					
12.167		4/08	Bloc de pilastre(?)	1,18		0,40	0,49		Cassé	S10D.102	Parc Est				
12.168		4/08	Bloc de fronton	0,60	0,50		0,30		très abîmé		Parking est				
12.169		5/08	bloc binate du type 12.158	0,60	0,50	0,28				S9.05	PN				
12.170		"	id	0,80			0,80		complet	S9.05	PN				
12.171		7/08	bloc d'arc? arc départ d'arc	0,65 0,45		0,55				S9.05	PN				
12.172		7/08	decorated stone	1,05	0,45	0,55			complete	S10.B1.003					
12.173		"	Bloc d'Arc	0,58	0,23	0,20			complet	S.10.C.019	Déplacé et déposé avec le reste de l'Arc vers l'Est du carré				
12.174		"	Bloc de Pierre Crapodine? mais non usée	0,50	0,33	0,24		0,11	complet	S.10.C.024	Parking Est				

KHIRBET EDH-DHARIH INVENTAIRE DES BLOCS D'ARCHITECTURE

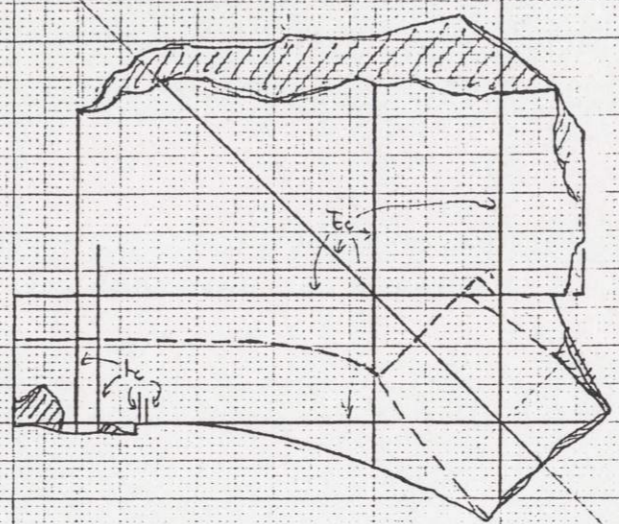
Le premier chiffre suivi d'un point indique la campagne de fouilles.
Le chiffre suivant est celui de l'inventaire numérique.

INV.	LACHE	DATE	NATURE	Dimensions en mètre					ETAT	Localisation		N°COTE	PHOTO	REF. RELEVÉ OU PLAN	DESSIN
				L	l.	h.	épais.	Ø		in situ	déplacé				
12.126		26.07	bloc de corniche - angle E	0.97	0.57	/	0.47	/		S9.81					
12.127		"	bloc de l'angle E	0.80	0.45	0.30	/	/		"					
12.128		"	Bloc de pilastre	1.30	?	0.38	0.55	/	Cassé Très érodé	S10D					
12.129		27.07	petit devant de rosette de rinceaux	0.47	0.40	0.30	/	/	frag	S9.05					
12.130		"	" de rinceaux	0.45	0.30	0.20	/	/	"	S9.05					
12.131		28.07	Clef de voûte d'Arc avec rosace.	0.61	0.35	0.20	/	/	en 2 frag	S.10.C.019			363.17 MB		
12.132		"	Moc d'Arc	0.60	0.23	0.22	/	/	complet	S.10.C.019					
12.133		"	petit bloc sailli (feuille de lierre ?)	0.34	/	0.24	0.12	/	frag	S9.05					
12.134		"	frag de corniche à dentelures et Rosette	0.34	/	0.14	0.12	/	"	"					
12.135		"	frag d'un bloc d'Arc	0.59	0.26	0.26	/	/	frag	S.10.C.019					
12.136		"	bloc d'Arc	0.60	0.23	0.25	/	/	complet	S.10.C.019					
12.137		"	bloc de pilastre	long. 0.50	/	0.41	0.40	/	cassé	S9.05					
12.138		"	beau bloc de façade = pilastre ?	0.81	/	0.35	0.72	/	complet	"					
12.139		"	Bloc d'arc (parpaing) à décor sur une face: partie d'un fleuron, en saillie, et rinceaux à feuilles vifines, en retrait.	0.62	0.43	0.31	/	/	épaulement	S200			Parking comp 08r		
12.140		"	Montant de porte à décor floral incisé (palmé)	0.45	/	0.97	0.30	/	cassé	S10D104			Parking Est		
12.141		"	worked stone	0.50	0.47	0.4	/	/	fragment	S10.B1.001					
12.142		28.07	bloc informe. 1 face taillée à la pedine + en saillie; remployé ds mur séparant S2B et S11B						et abîmé	S11B					
12.143		"	bloc remployé au-dessus du montant sud de la porte Est. Face taillée gradine + 2 gros trous						abîmé	S11B					
12.144a		"	fixation barre de porte ? / bloc rectangulaire allongé à moitié taillé.						cassé en 2	S11B					
12.144b		"	deux avec la porte situés au S de la porte principale (Est) ?						cassé en 2	S11B					
12.145		"	Gros bloc d'arrivé bien taillé sur 1 petit côté qui a traces de taille.						moyen	S11B 002					
12.146		29.07	Fragment chapiteau corinthien petit module. Volute, rinceaux latéraux à terminaisons de pointe de pin sans l'abaque, à trois faces	0.31	0.24	0.35	/	/	fragment, toutes dimensions incomplètes	S6F			Parking FR-S11.		
12.147		31.07	Bloc de pilastre	0.50	/			/							
12.148		31.07	half of small decorated basin	0.32	0.18	0.16	/	diamètre 0.18	gros	S10.B1.002					
12.149		31.07	Bloc de pilastre	1.10	/	0.36	0.47	/	bon	S10D104			Parking Est		

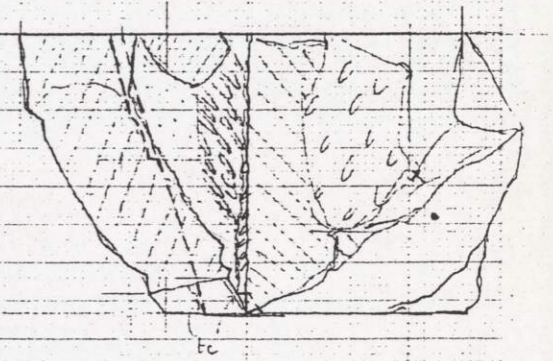
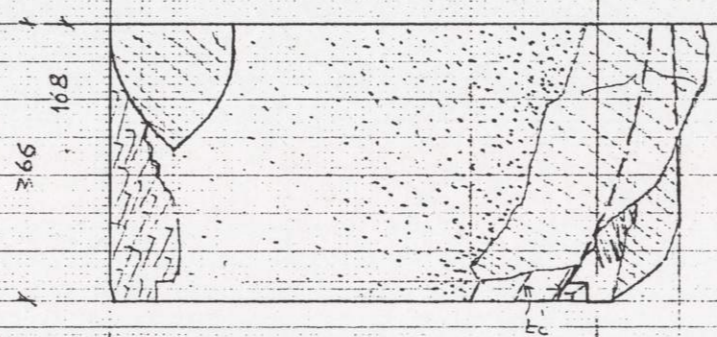
$\frac{1670}{25}$
 $\frac{8350}{3390}$
 $\frac{4175}{1}$

483,5
 277,5
 529,0

82 x 387,5 x 167 y 1101



Ec = base de construction



DHARIM 2004
 Bloc 12 188 1/4 de diophtère nbs.
 Angle NE du temple
 1/10 JH 12/8/2004