

# Le gisement préhistorique de Ksar'Aqil (Liban)



Le site de Ksar'Aqil se situe sur le versant nord du Ouadi Antélias, près de Beyrouth, à 10 km de la mer. Ce gisement préhistorique fut l'objet de fouilles entre 1937 et 1938 puis en 1947. Les archéologues avaient alors mis en évidence une stratigraphie datée du Paléolithique moyen à l'Épipaléolithique. Cet abri sous roche présentait toutes les caractéristiques d'un gisement de référence pour la préhistoire du Proche-Orient. De nouvelles fouilles débutèrent pendant l'été 1969, à l'initiative de l'Emir Maurice Chehab, Directeur général des antiquités du Liban. Jacques Tixier et son équipe repriront la fouille de ce site lors de sept campagnes menées entre 1969 et 1975. L'objectif des fouilles était d'approcher l'origine de l'« Aurignacien du Levant », de suivre son évolution et celle de tout le Paléolithique supérieur, de contribuer à la question des relations avec la préhistoire européenne et d'apporter de nouveaux éléments sur l'origine de l'Aurignacien en Europe occidentale. Le chantier international de fouilles de Ksar'Aqil bénéficia d'un financement du CNRS dans le cadre de la RCP (Recherche coopérative sur programme) 50 puis 362, et d'une subvention de la Wenner-Gren Foundation for Anthropological Research (New York) pour les campagnes 1971 et 1972.

Bibliographie : Jacques Tixier, "Poinçon décoré du paléolithique supérieur à Ksar'Aqil, Liban", *Paléorient*, 2-1, 1974, p. 187-192 ; Jacques Tixier, Marie-Louise Inizan, "Stratigraphie et ensembles lithiques dans le Paléolithique supérieur. Fouilles 1971 à 1975", dans *Préhistoire du Levant : chronologie et organisation de l'espace depuis les origines jusqu'au VI<sup>ème</sup> millénaire*, Colloque international du CNRS, Paris, Editions du CNRS, 1981, p. 353-367.



Le site en 1964 avant le début des fouilles. (Cote : JT32/93)




Vues de l'abri sous roche de Ksar'Aqil, 1969. (Cote : JT32/11)



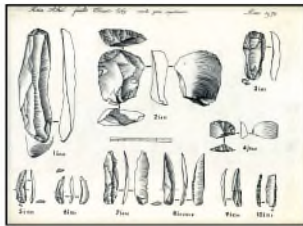
Vue de la carrière, 1969. (Cote : JT32/11)



Coupe stratigraphique, 1969. (Cote : JT32/113)



Plan encre de l'abri de Ksar'Aqil, carroyage, fouilles anciennes et fouilles de la campagne 1969. (Cote : JT32/113)




Dessin original de matériel de fouille issu de la campagne 1969. Publié dans Jacques Tixier, « L'abri sous roche de Ksar'Aqil. La campagne de fouilles 1969 », *Bulletin du Musée de Beyrouth*, 33, Paris, 1970, p. 189. (Cote : JT33)



Projet de travail de la campagne 1971. (Cote : JT37/2)



Relevé « 1er plan, J5, couche 8 », 1971. (Cote : JT32/128)



« Grande coupe frontale », planche de photographies assemblées, 1972. (Cote : JT32/41)



Les fouilleurs au travail, 1974. (Cote : JT32/622)



Poinçon décoré du Paléolithique supérieur découvert en 1971. (Cote : JT32/8/3)

Auteurs : Elisabeth Bellon, Marie-Louise Inizan, Aurélie Montagne-Börnas, Sophie Montel en collaboration avec Jacques Tixier.  
Contact : Elisabeth Bellon  
Service des archives scientifiques  
Archives Jacques Tixier, 1952-1989.



Coupage de presse, *L'Orient*, 22 mars 1970. (Cote : JT38)

Jacques Tixier montrant la stratigraphie à la presse (article paru dans *Magazine*, Beyrouth, 1970). (Cote : JT32/10/10)



Jacques Tixier au repos sur le chantier de fouilles, 1970. (Cote : JT32/2/7)



Jacques Tixier et un membre de l'équipe travaillant dans le laboratoire de fouilles en 1970. (Cote : JT32/2/10)



L'équipe de fouilles en 1974. (Cote : JT32/8/8)

Documents : © Chantier international de fouilles de Ksar'Aqil

