

# Cap Andreas-Kastros (Chypre) : un village de pêcheurs néolithique pré-céramique



Connue depuis les fouilles de P. Dikaios à Khirokitia et leur publication en 1953, l'existence d'un Néolithique pré-céramique à Chypre posait plusieurs questions dont les principales étaient :

- Comment rendre compte des aspects originaux de cette culture (architecture de plan circulaire ; industrie lithique taillée marquée par l'absence de pointes de projectiles ; absence de la céramique...)?
- Comment rendre compte de son décalage culturel par rapport au continent que soulignaient les datations 14C plaçant dans le courant du VII<sup>e</sup> millénaire en dates calibrées ?
- D'où procédait ce Néolithique, lui qui était alors la plus ancienne manifestation connue d'une présence humaine sur l'île ?

C'est pour tenter d'y répondre que la Mission archéologique française du Cap Andreas – Kastros, sous la direction d'Alain Le Brun, entreprit la fouille de ce petit site côtier, situé au nord-est de l'île, à l'extrême pointe de la péninsule du Karpas. Ce petit village de pêcheurs néolithique est logé dans un amphithéâtre naturel dominant la mer et offrant une superficie estimée à 1700 m<sup>2</sup>, dont seuls 250 m<sup>2</sup> ont été explorés. Une brève campagne de reconnaissance en 1969 fut suivie de 4 campagnes (1970-1973) effectuées successivement dans le cadre des RCP (Recherche coopérative sur programme) 50 puis 362. Les recherches durent s'arrêter en 1974 en raison de l'invasion turque et n'ont pas repris depuis lors. Le site a été détruit en 2005. Le matériel issu des fouilles est déposé au Musée de Chypre à Nicosie. Ces recherches ont bénéficié du soutien du département des Antiquités de la République de Chypre, du CNRS et de la Commission consultative des fouilles à l'étranger auprès du ministère des Affaires étrangères.

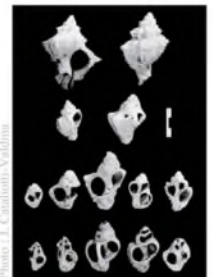
Bibliographie : Alain Le Brun, *Un site néolithique pré-céramique en Chypre : Cap Andreas-Kastros*, Paris, Editions A.D.P.F., 1981.



Plan du site et séquence stratigraphique (coupe Nord-Sud), 1981. (Cote : CH8)



Vue du site à la fin de la campagne de fouilles de 1972. (Cote : CH103)



Exemples de *Hexaplex trunculus*, 1994. Le site a livré une importante faune de mollusques marins (11378 coquilles et fragments) ; certaines coquilles ont été utilisées comme éléments de parure. (Cote : CH172)

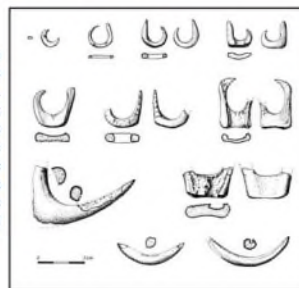


Le site en cours de fouilles, 1973. (Cote : CH401)



Alain Le Brun sur la falaise dominant le site, 1972. (Non coté)

Hameçons en os, dent ou bois de daim, 1975. Les 16 hameçons recueillis témoignent de l'utilisation de lignes pour la pêche, depuis le rivage et à bord d'embarcations. (Cote : CH6)



Éléments de faucille et lames-faucilles, 1975. (Cote : CH6)

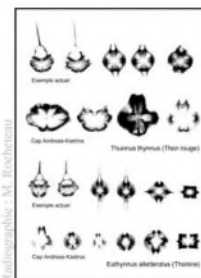


Tamissage à l'eau des sédiments pour recueillir grains carbonisés, charbons de bois et microfaune, 1972. (Cote : CH43/1)



Déjeuner sur le site, 1973. (Non coté)

Radiographies de vertèbres de thon rouge et thonine, 1994. Les 6000 os de poissons recueillis donnent l'image de la première exploitation marine côtière d'une zone vierge en Méditerranée orientale. (Cote : CH172)



Radiographies de M. Bouchonnet



Le site à la fin des fouilles, 1973. (Cote : CH14/1)



Etat du site 30 ans après, en 2003. (Non coté)



Le site, août 2004. (Non coté)



Le site détruit par l'armée en 2005. (Non coté)

Auteurs :  
Alain Le Brun, Odile Daune-Le Brun  
en collaboration avec Elisabeth Bellon  
et Sophie Montel.

Contact :  
Elisabeth Bellon  
Service des archives scientifiques

Archives Néolithique de Chypre : Cap Andreas-Kastros et Khirokitia. Alain Le Brun, 1970-1997.

Documents : © Mission archéologique française de Cap Andreas-Kastros

