

26.95



Ech. 1/20

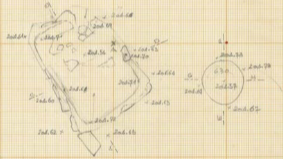
34/27
S. 122

A: N = 660
E = 340

S. 122

A ----- B M. 2nd. 94

310, 230



340,
270

M. 2nd. 80

M. 2nd. 77

M. 2nd. 82

M. 2nd. 94

88/7/88 X foyer locus 631

avette locus 630

S. 122 sol 552

(3)

KH88 x 21/7/88

locus 631.

S.122 / sol 552

1/6

N 21.07.88



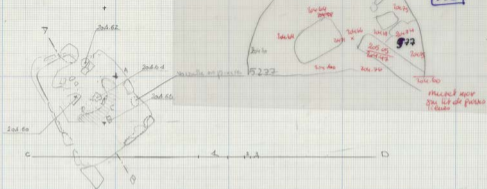
1/6

34/27

S.122

A=4.1.60

E.2.70



H. 2m 74



foyer locus 631, cuvette locus 630, 5122 Sol 552


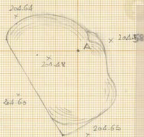
25.07.88 5 rue loc 631 - Sol

552

1/20



A. H. 40
E. 340



25.07.88 CAT. 6277 Louis 631 5.42 Sol 552

sept. 88
oct. 88
89

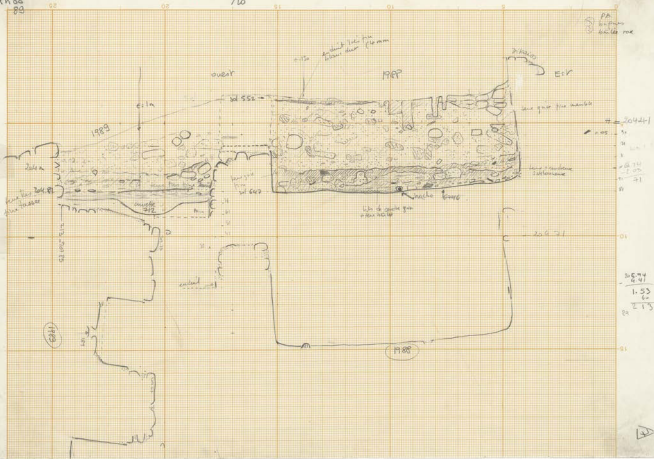
S. 122 - sol 643

X

1/20

K

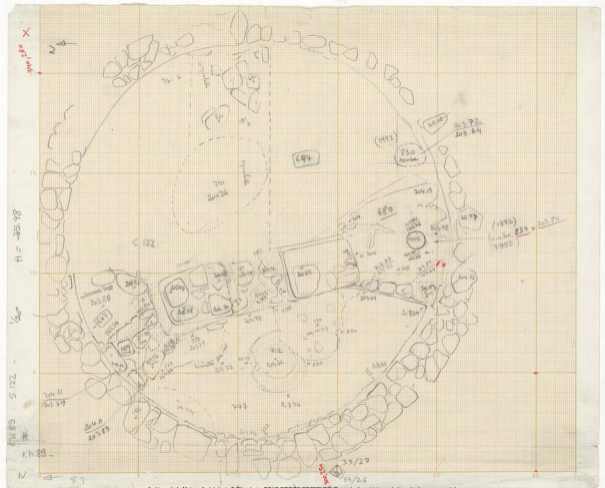
PA
60-100
60-100 m



→ 3042-1
 → 3043-1
 → 3044-1
 → 3045-1
 → 3046-1
 → 3047-1
 → 3048-1
 → 3049-1
 → 3050-1

2574
 1.55
 273





KN 30

27/8/90

X

S.122



647

Joue E du j. her, monté.

N



flaque



34/23

A-N 150
C 200

H 20412

33

34
23
A

Kh90.

28/0/90 x

1/1

S.172

647

peinture, out sur enduit les fin blanc

W ←

40

30

30

25

128
57
217

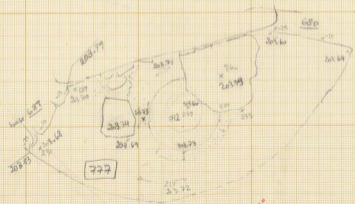
LES PAPIERS CARSON - FRANCE

34/27

H=204.39
N=110
A=E.120



027
777



LES PAPIERS CARSON - FRANCE

K490 N ← S.122. H. 205.99. No 34/27 * loc 777 - H 105

Ka 90 X N

10/9/90

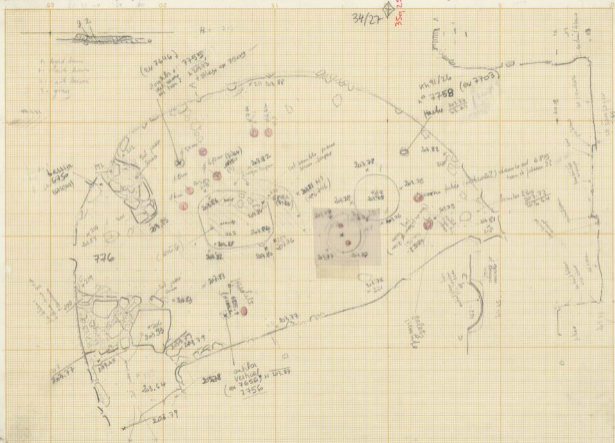
Site loc C47

H=205.99

34/27

35m 2.50

1/20



6115 m
buis de
debris

sol [831]

- sol en cuir blanchâtre compact et liant, avec
traces de potasse.
- le centre, en léger dépression, est très brûlé (orange)
surfaces granuleuse plutôt po sol.
- W du pilier: sol en cuir blanc dur
- pose 841, scelle par [815] a détruit une partie du sol W du pilier

Langhans

+ épais au st' (0.05-0.10) qu'au Nord
(0.10 m)

• Est du pilier:

- Sud: terre fine + croute avec nbr petits fglts de pti
+ terre fine pur
- centre: terre brûlée orange
- N-NE: terre compacte

• W du pilier: terre très fine très tassée

sol [815] 0.02 à 0.08 m à l'E du pilier

Langhans

0.10 m à l'W du pilier

Est pilier - Succession de sols + liants, réflexions partielles..

- centre terre brûlée orange

W pilier: terre très fine très tassée

pose 841: terre granuleuse fine ac nbr petits fglts de
piti, + parfois terre + cendreuse et pp coqueux.

sol [815]: en cuir blanch. très liant au N et

NE - ailleurs sol très mou et détrempé.

centre en léger dépression: terre brûlée orange
+ traces de potasse

sol 647



sol 647

= (dernière ~~étape~~ ^{étape} du sol 815)

sol enduit blanc liant + trous de
bois.

Wd de jilès (surface. \neq sol)

Raunghirapè :
épais 0,80 à 0,90 mètre.
cf coupe.

- sur le sol fine couche de terre + cendreuse ac
0,05/0,10 fgh de jilè 0,05/0,10 en épais

- puis couche de jilè + terre cendreuse
0,10/0,15 surmontée par couche de terre très cendreuse
0,10 - 0,15 m. ^{à qq centim.}

- puis compacte fine ac bloc
0,60/0,65 fgh jilè, bnf, ^{compacte} fine ac bloc
+ ^{pp.} pierres de calcaire
+ briquelettes...

— sur cette couche, un lit de pierres a été placé
le long contre la face du mur ^{au Sud et à l'Est} sur une bande
de 0,30 à 0,50 m de largeur, et du NE du jilès
de même une fondation a été aménagée pour le mur et
du sol 552. (1 assise de pierres + lapa par le mur et).

puis sol 552.

Kh90 X

3.02

334/27.8

1/50

H = 205.77

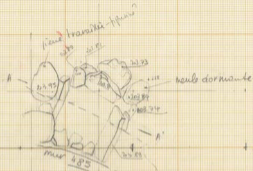
planche ?? of fol [647] N →



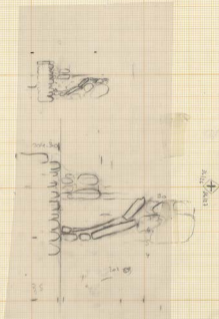
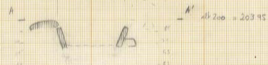
Kh 81 x 22/7/91 Louis 773. après extension 6591
niveau D sol 459 → N

Bassin 793

Décor: FR



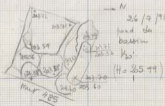
200 250
3525
54/10



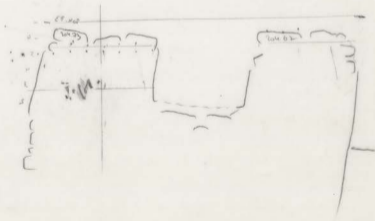
Kh 31
→ N
22/7/31
1/20
Maison de
Jean =
205,35
Jean
au 6^e
& 26/7/31

aligné

(démontage 2179)



16



[démolition du mur
1^{er} étage = et rebâti fermant. St. pierre au-dessus de pierre]

démolition du mur
2^e étage




St. pierre à G
base profanes.

St. pierre = 166
St. pierre = 206, 03

204.37

K 691
N →
5120
2367131
démolition
mur
207
207

K691 5/8/91 * N ← S122 loc 814 - loc 647



814

211
205.04
205.04
205.04



Kh 91 septembre

S.122.

831

X N ←

1/10 H=205.38

33/28

33/27

= 143
205.38

831

X 203.62
196 = Sol sous
structure peaux

LES PAPIERS CARBON - FRANCE

Kh 93
X
(S12-379-trois)

← N

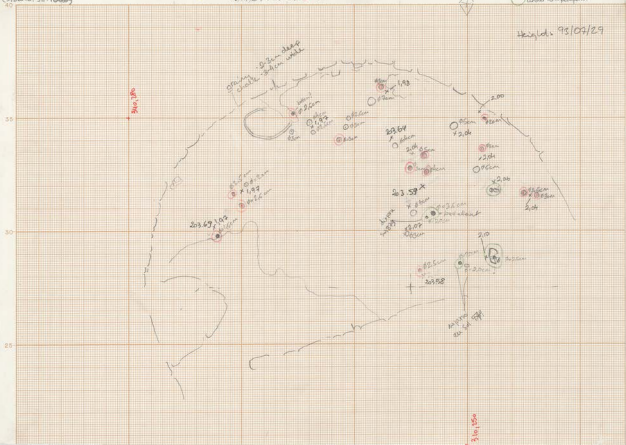
1/20

930913 sous la plateforme H = 206,66
930927 . 28 . 29 ○ - floor 879 (new)

+ H = 206,0
E = 2,60

○ under air platform

heights 93/09/29



LES PAPIERS CANSON - FRANCE



Kh 93X

30/7/193

N ← 502

X^o

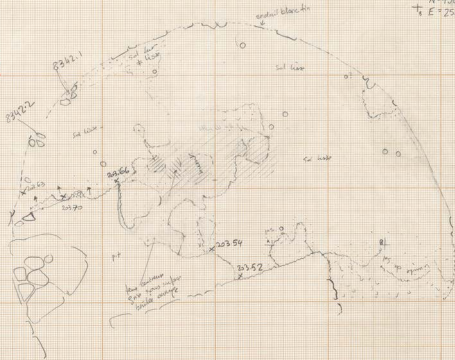
33/12

Sol 879

N = 50cm
E = 260cm

N = 450cm
E = 250cm

540.045



540.045

540.150

kh 93 x 1/8/93

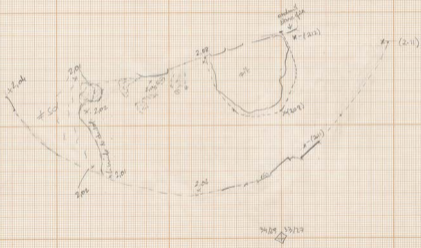
NE ←

S. 122

1/20

H = 205.54

conclusion 6/8/93
(H =)



LES PAPIERS GANON - FRANCE

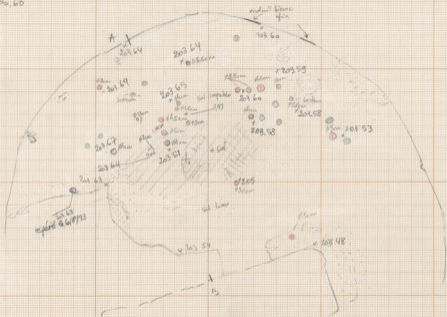
Kh 93 E/8/93 VLT S. 122 Yeo

N = 1,20 m
+ E = 3,20 m
Hauteur = 206,60

Sol 892

● = niveau du sol
○ = plan positionnel
encadré floot

310,250

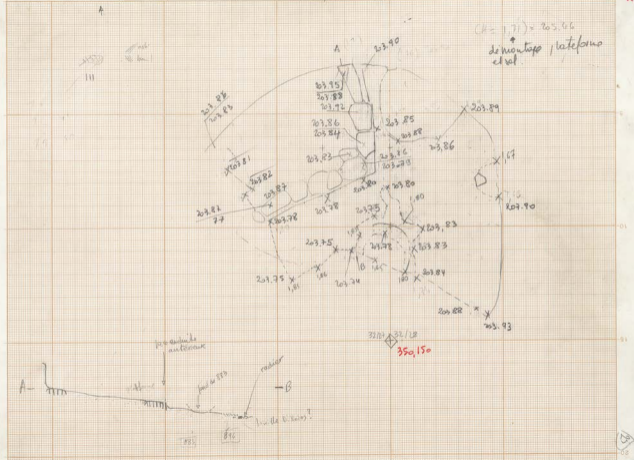


A
H = 205,73

310,250

N
↑

$(Ch = 1,71) = 205,66$
 de montage / plateforme
 elev.



Mus
Kh93

17/8/73

305.69

h-2.27

1/5

34/23

A - N. 4.10
E. 2.70

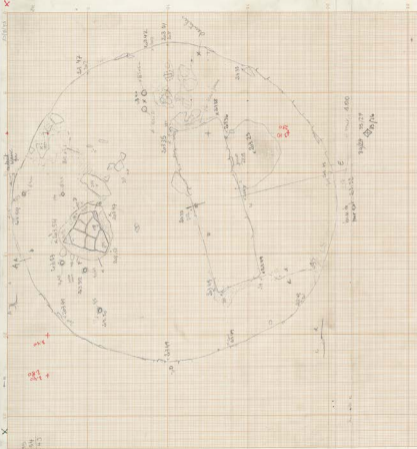
S. 122. 501 897.

A N



centrales

A



K1 94

10/2/94

3.122

15/2/94

1910

maud

ash

auto cad

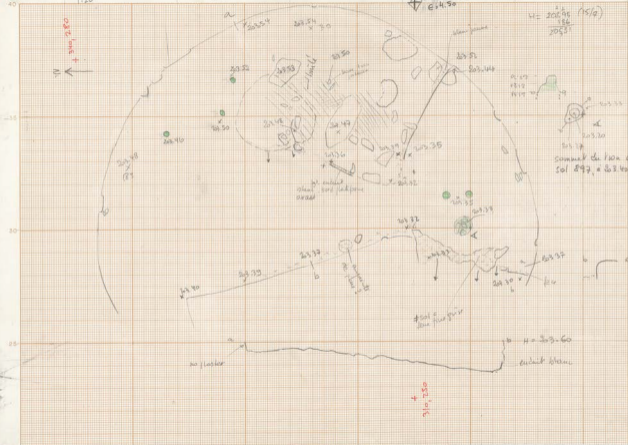
2 2

203.95

= 205 09 (1974)

maud + maud

N
+ 310, 280



LES PAPIERS CARSON - FRANCE

Kh94

Ch96

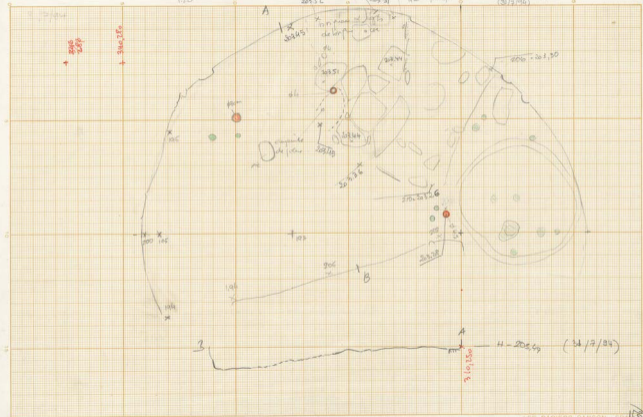
21/7/96 - 30/7/94

S 122 sol 917

120

mise à jour (S) - dit,
underground - dit
minework● Nouvelle place
sol 917H - 1, 121 = 20536
(30/7/96)

N ←



X
2694
15/7/94

1:20

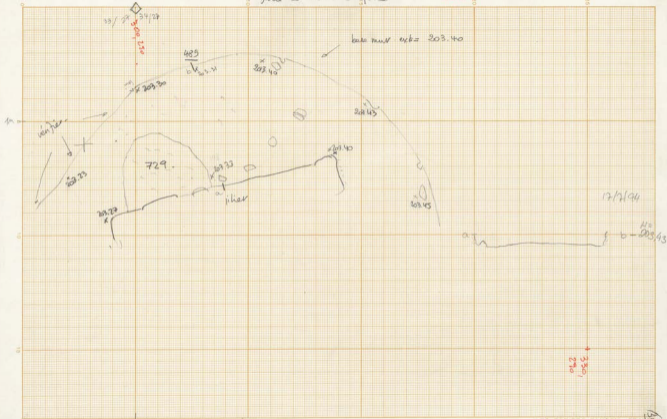
S 122 sol 910

H = 205.31

N →

fosse à l'ouest du puits

autre sol



X

22/96

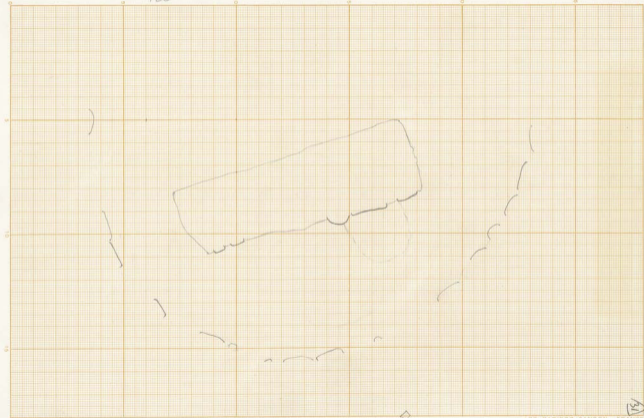
S.122

base du mur

12/8/96

← N

1/20



x

kh 94

S. 122

12/8/94

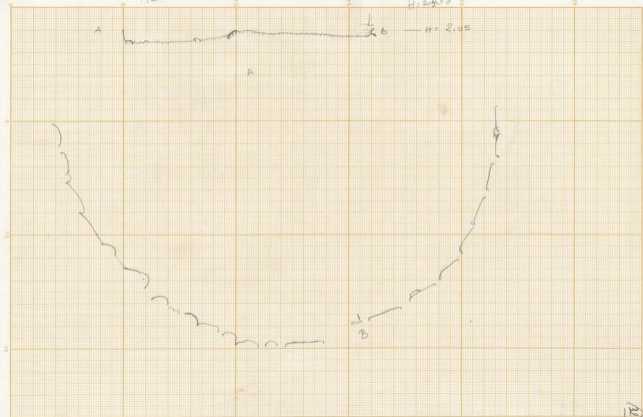
x

1/20

base du mur

25.75
143
H = 2.538

N →



Kh 94

S 122

- sd 910 / 917

entaille 918

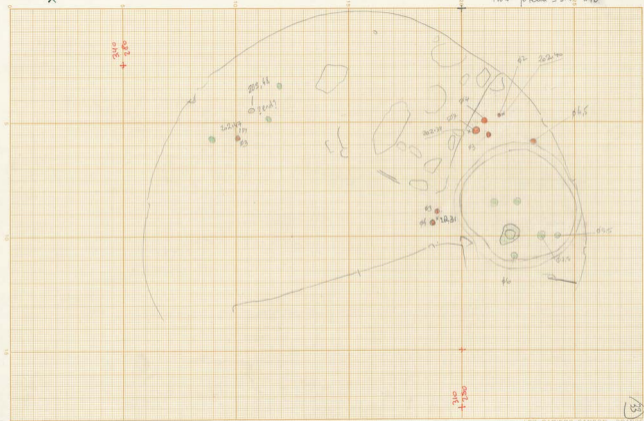
203.75
1.70
205.45

205.71

trou poteau = col. 910

X

088 +
018



LES PAPIERS CANSON - FRANCE